



แผนพัฒนาจังหวัดตาก
(พ.ศ. 2566-2570)

สำนักงานจังหวัดตาก
กลุ่มงานยุทธศาสตร์และข้อมูลเพื่อการพัฒนาจังหวัด

สารบัญ

	หน้า
1. บทสรุปผู้บริหาร	1
2. ความสอดคล้องกับแผน ๓ ระดับ ตามนโยบายของมตคณະรัฐมนตรี เมื่อวันที่ ๔ ธันวาคม ๒๕๖๐ และสรุปสาระสำคัญของแผนพัฒนาจังหวัด	2 - 4
3. สาระสำคัญแผนพัฒนาจังหวัด (พ.ศ. 2566 - 2570)	
3.1 ข้อมูลเพื่อการพัฒนา	5
3.1.1 ข้อมูลพื้นฐานทางกายภาพ	5 - 9
3.1.2 ข้อมูลเชิงเปรียบเทียบ	10
1) ด้านเศรษฐกิจ	10 - 17
2) ด้านสังคมและความมั่นคง	18 - 34
3) ด้านทรัพยากรธรรมชาติและสิ่งแวดล้อม	34 - 37
3.1.3 ประเด็นปัญหาและความต้องการเชิงพื้นที่	38 - 40
3.1.4 ผลการพัฒนาและแก้ไขปัญหาจังหวัดในช่วงที่ผ่านมา	41 - 43
3.2. ประเด็นการพัฒนา	44
3.2.1 บทวิเคราะห์	44 - 64
3.2.2 เป้าหมายการพัฒนาจังหวัด	65 - 74
3.2.3 ตัวชี้วัดความสำเร็จตามเป้าหมายการพัฒนาจังหวัด	75 - 76
3.2.4 ประเด็นการพัฒนาของจังหวัด	
1) ประเด็นการพัฒนาฯ	77
2) วัตถุประสงค์	77
3) เป้าหมายและตัวชี้วัด	78
4) แนวทางการพัฒนา	79
5) แผนงานและโครงการสำคัญ	80
- แบบฟอร์มสรุปปัญหาชี้รายการชุดโครงการ (แบบ จ.1)	
- แบบสรุปโครงการแบบย่อ (Project Brief) (แบบ จ.1-1)	
ภาคผนวก ก	รายการตรวจสอบการดำเนินการตามพระราชกฤษฎีกาว่าด้วย การบริหารงานจังหวัดและกลุ่มจังหวัดแบบบูรณาการ พ.ศ.2551
ภาคผนวก ข	สรุปผลการทบทวนแผนพัฒนาจังหวัด

แผนพัฒนาจังหวัดตาก พ.ศ. 2566 - 2570

1. บทสรุปผู้บริหาร

จังหวัดตากตั้งอยู่ภาคเหนือตอนล่างของประเทศ มีพื้นที่ทั้งหมด 16,406.65 ตารางกิโลเมตร หรือประมาณ 10,324,156.25 ไร่ เป็นจังหวัดที่มีขนาดเป็นอันดับ 4 ของประเทศ และเป็นอันดับ 2 ของภาคเหนือ แบ่งเขตการปกครองตามสภาพภูมิประเทศ เป็น 9 อำเภอ แบ่งออกเป็น 2 ส่วน คือ ด้านตะวันออกประกอบด้วยภูเขาสูงประมาณร้อยละ 65 ของพื้นที่ ประกอบด้วย 4 อำเภอ ได้แก่ อำเภอเมืองตาก อำเภอบ้านตาก อำเภอสามเงา และอำเภอวังเจ้า และด้านตะวันตก ประกอบด้วยภูเขาสูงประมาณร้อยละ 80 ของพื้นที่ ประกอบด้วย 5 อำเภอ ได้แก่ อำเภอแม่สอด อำเภอพบพระ อำเภอแม่ระมาด อำเภออุ้มผาง และอำเภอท่าสองยาง โดยมีพรมแดนติดต่อกับมีประเทศเมียนมา ระยะทางยาวประมาณ 540 กิโลเมตร

ศักยภาพของพื้นที่ที่เชื่อมโยงเส้นทางระเบียงเศรษฐกิจ East – West Economic Corridor : EWEC และเส้นทางระเบียงเศรษฐกิจ North – South Economic Corridor : NSEC โดยมีเส้นทางหลวงหมายเลข 1 ตัดกับเส้นทางหลวงหมายเลข 12 ที่เชื่อมโยงอนุภูมิภาคลุ่มน้ำโขง (Greater Mekong Sub-region: GMS) จึงเป็นพื้นที่ยุทธศาสตร์ด้านการค้า การลงทุน และการพัฒนาภูมิภาคของประเทศไทย ผ่านช่องการค้าชายแดน ไทย - เมียนมา ณ บริเวณด่านพรมแดนถาวรแม่สอด ส่งผลให้ผลิตภัณฑ์มวลรวมของจังหวัด (Gross Provincial Product : GPP) ณ ราคาประจำปี 2562 มีมูลค่าเท่ากับ 68,372 ล้านบาท เพิ่มขึ้นจากปี 2561 มูลค่า 8,921 ล้านบาท และมีมูลค่าการค้าชายแดนในปี พ.ศ. 2563 มูลค่ารวม 77,177 ล้านบาท และกิจกรรมทางเศรษฐกิจที่สำคัญของจังหวัดนอกเหนือจากการค้าการลงทุน คือ การท่องเที่ยวที่มีความหลากหลายของสภาพพื้นที่ ธรรมชาติ ประวัติศาสตร์ ศิลปะ ประเพณีวัฒนธรรม เชื้อชาติและวิถีชุมชน จึงเป็นที่สนใจของนักท่องเที่ยวทั้งชาวไทยและชาวต่างประเทศเข้ามามีมาในพื้นที่ในปี พ.ศ. 2563 จำนวน 1,261,423 คน สร้างรายได้ จำนวน 3,745 ล้านบาท หากเปรียบเทียบกับสถานการณ์ปกติในปี พ.ศ. 2562 มีนักท่องเที่ยว จำนวน 2,256,306 คน สร้างรายได้ จำนวน 7,134 ล้านบาท

ในการจัดทำแผนพัฒนาจังหวัดตาก พ.ศ. 2566 – 2570 โดยวิเคราะห์ข้อมูลจากตัวชี้วัดการพัฒนาจังหวัด และกลุ่มจังหวัด ของสำนักงานสภาพัฒนาการเศรษฐกิจและสังคมแห่งชาติ ผลจากดัชนีรวมการพัฒนาจังหวัด ปรากฏว่าจังหวัดตาก อยู่อันดับที่ 23 คะแนน 51.07 เมื่อเปรียบเทียบกับค่ากลางของประเทศที่คะแนน 52.87 คะแนน ที่ได้ยังต่ำกว่าค่ากลางของประเทศ ดังนั้น จังหวัดตากจึงทำให้ความสำคัญและมุ่งเน้นที่จะพัฒนาในมิติการพัฒนา คน มิติเศรษฐกิจและความมั่นคง มิติสิ่งแวดล้อม มิติสันติภาพและความยุติธรรม และมิติความเป็นหุ้นส่วนการพัฒนา โดยการรวบรวมปัญหาและความต้องการของประชาชนในพื้นที่มากำหนดเป็นแผนงาน/โครงการเพื่อดำเนินการ ให้ไปสู่เป้าหมายในการพัฒนาจังหวัดที่กำหนดไว้ว่า “ประชาชนมีคุณภาพชีวิตที่ดีขึ้น สร้างมูลค่าเพิ่มจาก สินค้าทางเกษตร และสร้างรายได้จากการท่องเที่ยว ธุรกิจบริการ และการค้าการลงทุนในพื้นที่” โดยการขับเคลื่อนผ่านประเด็นยุทธศาสตร์การพัฒนาจังหวัดที่นำไปสู่วิสัยทัศน์การพัฒนาจังหวัด “เมืองน่าอยู่ ประตูการค้าชายแดน”

2. ความสอดคล้องกับแผน 3 ระดับ ตามนโยบายของมติคณะรัฐมนตรี เมื่อวันที่ 4 ธันวาคม 2560 และสรุปสาระสำคัญของแผนพัฒนาจังหวัด

<p>แผนระดับ 1</p>	<p>ยุทธศาสตร์ชาติ ด้านความมั่นคง</p> <ul style="list-style-type: none"> เป้าหมาย ประชาชนอยู่ดี กินดี และมีความสุข ประเด็น การรักษาความสงบภายในประเทศ <ul style="list-style-type: none"> - ประเด็นย่อย ความมั่นคง 	<p>ยุทธศาสตร์ชาติ ด้านการสร้างความสามารถในการแข่งขัน</p> <ul style="list-style-type: none"> เป้าหมาย ประเทศไทยมีขีดความสามารถในการแข่งขันสูงขึ้น ประเด็น การเกษตรสร้างมูลค่า <ul style="list-style-type: none"> - ประเด็นย่อย การเกษตร ประเด็น สร้างความหลากหลายด้านการท่องเที่ยว <ul style="list-style-type: none"> - ประเด็นย่อย การท่องเที่ยว ประเด็น โครงสร้างพื้นฐาน เชื่อมไทย เชื่อมโลก <ul style="list-style-type: none"> - ประเด็นย่อย โครงสร้างพื้นฐานระบบโลจิสติกส์ และดิจิทัล ประเด็น พัฒนาเศรษฐกิจบนพื้นฐานผู้ประกอบการยุคใหม่ <ul style="list-style-type: none"> - ประเด็นย่อย เศรษฐกิจพิเศษ 	<p>ยุทธศาสตร์ชาติ ด้านการพัฒนาและเสริมสร้างศักยภาพมนุษย์</p> <ul style="list-style-type: none"> เป้าหมาย สังคมไทยมีสภาพแวดล้อมที่เอื้อและสนับสนุนต่อการพัฒนาคนตลอดช่วงชีวิต ประเด็น การพัฒนาศักยภาพคนตลอดช่วงชีวิต <ul style="list-style-type: none"> - ประเด็นย่อย การพัฒนาการเรียนรู้ - ประเด็นย่อย การพัฒนาศักยภาพคนตลอดช่วงชีวิต - ประเด็นย่อย การเสริมสร้างให้คนไทยมีสุขภาพภาวะที่ดี 	<p>ยุทธศาสตร์ชาติ ด้านการสร้างโอกาสและความเสมอภาคทางสังคม</p> <ul style="list-style-type: none"> เป้าหมาย เพิ่มขีดความสามารถของชุมชนท้องถิ่นในการพัฒนาการพึ่งตนเอง และการจัดการตนเองเพื่อสร้างสังคมคุณภาพ ประเด็น การสร้างพลังทางสังคม <ul style="list-style-type: none"> - ประเด็นย่อย พลังทางสังคม 	<p>ยุทธศาสตร์ชาติ ด้านการสร้างการเติบโตบนคุณภาพชีวิตที่เป็นมิตรกับสิ่งแวดล้อม</p> <ul style="list-style-type: none"> เป้าหมาย อนุรักษ์และรักษาทรัพยากรธรรมชาติ และวัฒนธรรมให้คนรุ่นต่อไปได้ใช้อย่างยั่งยืน มีสมดุล ประเด็น สร้างการเติบโตอย่างยั่งยืนบนสังคมเศรษฐกิจสีเขียว <ul style="list-style-type: none"> - ประเด็นย่อย การเติบโตอย่างยั่งยืน - ประเด็นย่อย การบริหารจัดการน้ำทั้งระบบ 	<p>ยุทธศาสตร์ชาติ ด้านการปรับสมดุลและพัฒนาระบบการบริหารจัดการภาครัฐ</p> <ul style="list-style-type: none"> เป้าหมาย ภาครัฐมีวัฒนธรรมการทำงานที่มุ่งสัมฤทธิ์และผลประโยชน์ส่วนรวม ตอบสนองความต้องการของประชาชนได้อย่างสะดวก รวดเร็ว โปร่งใส ประเด็น ภาครัฐที่ยึดประชาชนเป็นศูนย์กลาง ตอบสนองความต้องการและให้บริการอย่างสะดวกรวดเร็ว โปร่งใส <ul style="list-style-type: none"> - ประเด็นย่อย การบริการประชาชนและประสิทธิภาพภาครัฐ
-------------------	--	--	---	--	--	--



<p>แผนระดับ 2</p>	<p>แผนแม่บทภายใต้ยุทธศาสตร์ชาติ ประเด็น ด้านการสร้างโอกาสและความเสมอภาคทางสังคม</p> <ul style="list-style-type: none"> เป้าหมายประเด็นของแผนแม่บทฯ พลังงานทางสังคม แผนย่อยของแผนแม่บทฯ การเสริมสร้างทุนทางสังคม <ul style="list-style-type: none"> - เป้าหมายแผนย่อย ภาคีการพัฒนาที่มีบทบาทในการพัฒนาสังคมมากขึ้นอย่างต่อเนื่อง - แนวทางการพัฒนา การพัฒนาคุณภาพชีวิตประชาชนให้มีคุณภาพชีวิตที่ดีขึ้น 	<p>แผนการปฏิรูปประเทศ ด้านการสร้างโอกาสและความเสมอภาคทางสังคม</p> <ul style="list-style-type: none"> ประเด็น พลังงานทางสังคม เป้าหมายประเด็นของแผนแม่บทฯ ทุกภาคส่วนมีส่วนร่วมในการพัฒนาสังคมเพิ่มขึ้น แผนย่อยของแผนแม่บทฯ การเสริมสร้างทุนทางสังคม <ul style="list-style-type: none"> - เป้าหมายแผนย่อย ภาคีการพัฒนาที่มีบทบาทในการพัฒนาสังคมมากขึ้นอย่างต่อเนื่อง - แนวทางการพัฒนา การพัฒนาคุณภาพชีวิตประชาชนให้มีคุณภาพชีวิตที่ดีขึ้น 	<p>แผนพัฒนาเศรษฐกิจและสังคมแห่งชาติ</p> <ul style="list-style-type: none"> ยุทธศาสตร์ที่ 9 การพัฒนาภาค เมือง และพื้นที่เศรษฐกิจ <ul style="list-style-type: none"> - เป้าหมายระดับยุทธศาสตร์ การลดช่องว่างรายได้ระหว่างภาคและมีการกระจายรายได้ที่เป็นธรรมมากขึ้น - แนวทางการพัฒนา การพัฒนาภาคเพื่อสร้างโอกาสทางเศรษฐกิจให้กระจายตัวอย่างทั่วถึง 	<p>นโยบายและแผนระดับชาติว่าด้วยความมั่นคงแห่งชาติ</p> <ul style="list-style-type: none"> นโยบายความมั่นคงแห่งชาติที่ 8 เสริมสร้างความเข้มแข็งและภูมิคุ้มกันความมั่นคงภายใน แผนระดับชาติว่าด้วยความมั่นคงแห่งชาติรองรับนโยบายที่ การเสริมสร้างความมั่นคงของมนุษย์
-------------------	---	---	---	--



<p>แผนระดับ 3 (ให้กรอกเฉพาะแผนที่สอดคล้อง แต่อย่างน้อยต้องระบุความสอดคล้องกับแผนพัฒนาภาค)</p>	<p>แผนพัฒนาภาคเหนือ ทิศทางการพัฒนาภาคเหนือ สู่การพัฒนาเป็น “ฐานเศรษฐกิจสร้างสรรค์ของประเทศ” เชื่อมโยงกับอนุภูมิภาค และการเติบโตอย่างยั่งยืน ตามแนวคิด “เศรษฐกิจสร้างสรรค์ สานสัมพันธ์ระหว่างพื้นที่ สุขภาวะดีวิถีชีวิตยั่งยืน” จังหวัดตากเป็น 1 ใน 17 จังหวัดภาคเหนือ</p>	<p>กลุ่มจังหวัดภาคเหนือตอนล่าง 1 เป้าหมายการพัฒนา “เป็นศูนย์กลางเชื่อมโยงระเบียงเศรษฐกิจเหนือ-ใต้ (NSEC) กับระเบียงเศรษฐกิจตะวันออก-ตะวันตก (EWEC) ที่เข้มแข็ง จังหวัดตากเป็น 1 ใน 5 จังหวัดของกลุ่มจังหวัดภาคเหนือตอนล่าง 1</p>	<p>แผนงานพัฒนาความร่วมมือทางเศรษฐกิจในอนุภูมิภาคลุ่มแม่น้ำโขง 6 ประเทศ ของ ธนาคารพัฒนาแห่งเอเชีย การพัฒนาแนวพื้นที่เศรษฐกิจตะวันออก-ตะวันตก (East-West Economic Corridor) – เชื่อมโยงพม่า-ไทย-ลาว-เวียดนาม ผังตะวันตก : แม่สอด-เมะละล่าย เชื่อมโยงเส้นทางช่วงแม่สอด-เมียวดี-กอกะเร็ก-พะอันท่าตอน</p>	<p>แผนการพัฒนาขนส่งทางรางของกระทรวงคมนาคม 1. การก่อสร้างทางรถไฟสายใหม่โครงการ รถไฟทางคู่ แม่สอด-ตาก - กำแพงเพชร – นครสวรรค์ 2.ทางหลวงหมายเลข 12 แม่สอด (เขตเศรษฐกิจพิเศษ)-สุโขทัย-พิษณุโลก-หล่มสัก-น้ำหนาว-ขอนแก่น-กาฬสินธุ์-มุกดาหาร</p>
---	--	---	---	--



<p>สาระสำคัญของแผนพัฒนาจังหวัดตาก</p>	<p>เป้าหมายการพัฒนาจังหวัดตาก “ประชาชนมีคุณภาพชีวิตที่ดีขึ้น สร้างมูลค่าเพิ่มจากสินค้าทางเกษตร และสร้างรายได้จากการท่องเที่ยว ธุรกิจบริการ และการค้าการลงทุนในพื้นที่”</p>	<p>ตัวชี้วัดความสำเร็จตามเป้าหมายการพัฒนากลุ่มจังหวัด</p> <ol style="list-style-type: none"> 1. รายได้เฉลี่ยของครัวเรือนเพิ่มขึ้นร้อยละ 3 ต่อปี 2. จำนวนพื้นที่ป่าไม้สำรวจจากภาพถ่ายดาวเทียม เพิ่มขึ้น 20,000 ไร่ต่อปี 3. มูลค่าผลผลิตการเกษตร เพิ่มขึ้นร้อยละ 3 ต่อปี 4. รายได้จากการท่องเที่ยว เพิ่มขึ้นร้อยละ 3 ต่อปี 5. ผลิตภัณฑ์มวลรวมต่อหัวต่อคนต่อปี เพิ่มขึ้นร้อยละ 3 ต่อปี 6. ร้อยละการใช้จ่ายงบประมาณภาพรวมเป็นไปตามที่รัฐบาลกำหนด ร้อยละ100
---------------------------------------	---	---



<p>ประเด็นการพัฒนาจังหวัดตาก</p>	<p>1.การพัฒนาคุณภาพชีวิตประชาชน และแก้ไขปัญหาความยากจน</p>	<p>2.การจัดการทรัพยากรธรรมชาติและสิ่งแวดล้อม</p>	<p>3.การพัฒนาผลิตภาพทางการเกษตร</p>	<p>4.การส่งเสริมการท่องเที่ยว สินค้า OTOP และการค้าชายแดน</p>	<p>5.การบริหารจัดการภาครัฐ และการรักษาความมั่นคงชายแดน และความสงบเรียบร้อย</p>
----------------------------------	--	--	-------------------------------------	---	--



<p>แผนงาน</p>	<p>แผนงานยุทธศาสตร์</p>
---------------	--------------------------------



โครงการสำคัญ	1.ส่งเสริมคุณภาพชีวิต เพื่อแก้ไข ปัญหาความยากจน	2.ป้องกัน อนุรักษ์ ป่าไม้ ทรัพยากรธรรมชาติ และป้องกัน บรรเทาสาธารณภัยในพื้นที่จังหวัด ตาก	3.ส่งเสริมการเกษตรแบบ บูรณาการ	4.ส่งเสริมกิจกรรมและ ประชาสัมพันธ์การท่องเที่ยว 5.เพิ่มขีดความสามารถในการ แข่งขันด้านการค้า การลงทุน และ ขับเคลื่อนเขตพัฒนาเศรษฐกิจ พิเศษ	6.พัฒนาศักยภาพการป้องกันรักษา ความสงบเรียบร้อยในพื้นที่จังหวัด ตาก 7.เพิ่มประสิทธิภาพการบริหาร จัดการภาครัฐ
--------------	--	--	-----------------------------------	--	---

3. สารสำคัญของแผนพัฒนาจังหวัด (พ.ศ. 2566 – 2570)

3.1 ข้อมูลเพื่อการพัฒนาจังหวัด

3.1.1 ข้อมูลพื้นฐานทางกายภาพ

จังหวัดตากตั้งอยู่ภาคเหนือตอนกลางของประเทศ มีพื้นที่ทั้งหมด 16,406.65 ตารางกิโลเมตร หรือประมาณ 10,324,156.25 ไร่ เป็นจังหวัดที่มีขนาดเป็นอันดับ 4 ของประเทศ และเป็นอันดับ 2 ของภาคเหนือ ตั้งอยู่ระหว่างเส้นรุ้งที่ 15 องศา 50 ลิปดา 36 พิลิปดาเหนือ และเส้นแวงที่ 99 องศา 7 ลิปดา 22 พิลิปดาตะวันออก สูงกว่าระดับน้ำทะเล 116 เมตร

สภาพภูมิประเทศโดยทั่วไปของจังหวัด แบ่งออกเป็น 2 ส่วน คือ ด้านตะวันออกประกอบด้วยภูเขาสูงประมาณร้อยละ 65 ของพื้นที่ ซึ่งปกคลุมป่าโปร่งและป่าเบญจพรรณ และด้านตะวันตก ประกอบด้วยภูเขาสูงประมาณร้อยละ 80 ของพื้นที่ ปกคลุมไปด้วยป่าโปร่ง ป่าดงดิบ และป่าสน มีภูเขาที่สำคัญ ได้แก่ ภูเขาถนนธงชัย ภูเขาหลวงและภูเขาพระเมิน ทั้งนี้ เทือกเขาถนนธงชัยกั้นกลางระหว่างฝั่งตะวันออกกับฝั่งตะวันตก ทำให้ลักษณะภูมิอากาศแตกต่างกันไป

ส่วนที่ 1 ตั้งอยู่ด้านทิศตะวันออก ประกอบด้วย 4 อำเภอ ได้แก่ อำเภอเมืองตาก อำเภอบ้านตาก อำเภอสามเภา และอำเภอวังเจ้า สภาพพื้นที่ ส่วนใหญ่เป็นภูเขาสูงและที่ราบสูงลาดเอียงลงไปทางทิศตะวันออกสู่แม่น้ำปิงและแม่น้ำวัง ทำให้เกิดพื้นที่ราบแคบริมสองฝั่งของแม่น้ำ สภาพภูมิอากาศได้รับความชุ่มชื้นจากลมมรสุมไม่เต็มที่ สภาพแห้งแล้ง

ส่วนที่ 2 ตั้งอยู่ทางด้านทิศตะวันตก ประกอบด้วย 5 อำเภอ ได้แก่อำเภอแม่สอด อำเภอพบพระ อำเภอแม่ระมาด อำเภออุ้มผาง และอำเภอท่าสองยาง สภาพพื้นที่ส่วนใหญ่เป็นภูเขาสูง ภูมิอากาศได้รับอิทธิพลมาจากมหาสมุทรอินเดียและทะเลอันดามัน ทำให้ปริมาณฝนตกมากมีความชุ่มชื้นโดยเฉพาะในที่อยู่ในเขตภูเขา

อาณาเขตติดต่อ

ทิศเหนือ ติดกับจังหวัดแม่ฮ่องสอน เชียงใหม่ ลำพูน ลำปาง

ทิศใต้ ติดกับจังหวัดกาญจนบุรี

ทิศตะวันออก ติดกับสุโขทัย กำแพงเพชร นครสวรรค์ อุทัยธานี

ทิศตะวันตก มีพรมแดนติดกับรัฐกระเหรี่ยงประเทศสหภาพ

เมียนมา ยาวประมาณ 540 กิโลเมตร (แม่น้ำเมย 170 กิโลเมตร)

พื้นที่ป่า 8,376,681.25 ไร่ คิดเป็น 81.69% ของพื้นที่จังหวัด มีพื้นที่เป็นป่าอุทยาน เขตรักษาพันธุ์สัตว์ป่า ป่าสงวนแห่งชาติ 15 แห่ง

แหล่งน้ำที่สำคัญได้แก่ แม่น้ำปิง แม่น้ำวัง แม่น้ำแม่กลอง แม่น้ำเมย แม่น้ำยม คลองวังเจ้า และห้วยแม่ละเมา และแร่ธาตุที่สำคัญได้แก่ หินแกรนิต สังกะสี และหินปูน



การใช้ประโยชน์ที่ดิน¹

อำเภอ	พื้นที่ทั้งหมด (ไร่)	เนื้อที่ป่าไม้ (ไร่)	เนื้อที่ในเขต ชลประทาน (ไร่)	เนื้อที่นอกเขต ชลประทาน (ไร่)	เนื้อที่ถือทำ การเกษตร (ไร่)
เมืองตาก	999,596.50	-	26,700	979,896.91	132,277
บ้านตาก	620,310.00	-	17,700	602,610.00	36,793
สามเงา	1,732,455.00	-	7,000	1,725,455.62	61,221
วังเจ้า	236,821.00	-	2,300	203,262.50	81,681
แม่สอด	1,241,322.50	-	29,900	1,156,222.38	236,886
แม่ระมาด	922,213.00	-	3,000	988,213.75	191,815
ท่าสองยาง	1,200,245.00	-	-	619,199.05	66,827
พบพระ	667,829.25	-	2,000	1,200,241.87	104,939
อุ้มผาง	2,703,364.00	-	-	2,703,364.00	122,404
รวม	10,324,156.25	8,376,681.25	88,600	10,178,466.08	1,074,842

การใช้ประโยชน์ที่ดินทางการเกษตร²

อำเภอ	ครัวเรือน เกษตรกร (ครัวเรือน)	ปี 2564						รวม(ไร่)
		นา	พืชไร่	ไม้ผลไม้ ยืนต้น	ไม้ดอกไม้ ประดับ	พืชผัก	พืช อื่นๆ	
เมืองตาก	10,059	46,550	74,077	11,267	-	382	-	132,277
บ้านตาก	4,589	10,213	2,794	23,786	-	-	-	36,793
สามเงา	4,093	13,810	37,950	9,461	-	-	-	61,221
วังเจ้า	4,134	10,586	61,997	9,098	-	-	-	81,681
แม่สอด	11,076	56,243	213,080	6,841	150	572	-	276,886
แม่ระมาด	8,424	57,442	129,745	4,628	-	-	-	191,815
ท่าสองยาง	8,248	12,020	49,504	4,074	-	1,207	22	66,827
พบพระ	7,238	5,540	73,771	11,760	2,277	11,591	-	104,939
อุ้มผาง	5,450	23,360	95,130	3,072	-	842	-	122,404
รวม	63,311	235,764	738,048	83,987	2,427	14,594	22	1,074,842

¹ สำนักงานทรัพยากรธรรมชาติและสิ่งแวดล้อมจังหวัดตาก ข้อมูล ณ วันที่ 30 เมษายน 2564

² สำนักงานเกษตรและสหกรณ์จังหวัดตาก ข้อมูล ณ วันที่ 30 เมษายน 2564

พื้นที่การทำเกษตรอินทรีย์ รวม 2,882.50 ไร่ คิดเป็นร้อยละ 0.42 ของพื้นที่ทำการเกษตรทั้งหมด มีเกษตรกร จำนวน 347 ราย/แปลง และมีแปลงเกษตรที่ได้รับรอง จำนวน 1,103 ไร่ รับรองเกษตรกร จำนวน 74 ราย/แปลง และสินค้าทางการเกษตรที่ได้มาตรฐาน ผ่านการรับรอง GAP จำแนกได้ดังนี้

- ด้านพืชและด้านข้าว มีเกษตรกรผ่านการรับรอง รวม 816 ราย/แปลง พื้นที่ 9,995.37 ไร่
- ด้านประมง มีเกษตรกรผ่านการรับรอง จำนวน 11 ราย ผ่านการรับรอง Safety Level จำนวน 504 ราย
- ด้านปศุสัตว์ มีเกษตรกรผ่านการรับรอง จำนวน 12 ฟาร์ม

ระบบโครงสร้างพื้นฐาน

1. ระบบการคมนาคมทางบก³ จังหวัดตากเป็นพื้นที่ตั้งอยู่ปลายแนวเชื่อมโยงทางเศรษฐกิจ East – West Economic Corridor : EWEC และเป็นจุดตัดระหว่างแนวเชื่อมโยงทางเศรษฐกิจ North – South Economic Corridor : NSEC มีโครงข่ายการคมนาคมทางบกที่สนับสนุนการขนส่งผู้โดยสาร และสินค้าทางการเกษตร เชื่อมโยงแหล่งท่องเที่ยวที่สำคัญของจังหวัด และประเทศในอนุภูมิภาคุ่มแม่น้ำโขง คือ พม่า จีน โดยถนนทางหลวงหมายเลข 1 (ถนนพหลโยธิน) ตัดกับถนนหมายเลข 12 เส้นทางตาก – แม่สอด ระยะทาง 80 กิโลเมตร ซึ่งเป็นเส้นทางเชื่อมโยงการค้าการลงทุนที่ โดยก่อสร้างขยายเส้นทางจราจรทางหลวงหมายเลข 12 ช่วงตาก-แม่สอด ให้เป็น 4 ช่องจราจรดังรูป



³ สำนักงานทางหลวงที่ 4 ข้อมูล ณ วันที่ 30 เมษายน 2564

การเดินทางจากกรุงเทพฯ ใช้ทางหลวงหมายเลข 1 ถนนพหลโยธิน ระยะทาง 426 กิโลเมตร ใช้เวลาเดินทางประมาณ 5 - 6 ชั่วโมง และระยะทางจากอำเภอเมืองตากไปอำเภอใกล้เคียง

อำเภอบ้านตาก	ระยะทาง 22 กิโลเมตร
อำเภอวังเจ้า	ระยะทาง 38 กิโลเมตร
อำเภอสามเงา	ระยะทาง 56 กิโลเมตร
อำเภอแม่สอด	ระยะทาง 86 กิโลเมตร
อำเภอแม่ระมาด	ระยะทาง 120 กิโลเมตร
อำเภอพบพระ	ระยะทาง 135 กิโลเมตร
อำเภอท่าสองยาง	ระยะทาง 170 กิโลเมตร
อำเภออุ้มผาง	ระยะทาง 251 กิโลเมตร



2. ระบบการขนส่งทางอากาศ⁴ สนามบินท่าอากาศยานแม่สอด มี RUNWAY จำนวน 1 เส้นทาง ขนาดกว้าง 45 เมตร ยาว 2,100 เมตร ทางขับ TAXIWAY จำนวน 3 เส้นทาง และมีลานจอด APRON จำนวน 2 แห่ง แยกเป็นลานจอดเก่าขนาดกว้าง 60 เมตร ยาว 180 เมตร และลานจอดใหม่ ขนาดกว้าง 85 เมตร ยาว 180 เมตร และอาคารผู้โดยสารมีพื้นที่ 12,000 ตารางเมตร รองรับผู้โดยสารได้ 600 คน ต่อชั่วโมง

สถิติจำนวนเที่ยวบิน / ผู้โดยสารที่ใช้บริการ

ปี	จำนวนเที่ยวบิน		จำนวนผู้โดยสาร ขาออก	จำนวนผู้โดยสาร ขาเข้า	จำนวนผู้โดยสาร รวม
	แบบประจำ	แบบอื่น ๆ			
2556	3,250	304	44,748	42,740	87,488
2557	2,298	216	51,536	48,946	100,482
2558	2,504	316	73,116	73,016	144,132
2559	2,768	149	89,144	86,543	175,687
2560	3,048	179	90,254	89,840	180,094
2561	1,861	84	58,683	57,287	115,970
2562	2,831	130	98,377	98,758	197,135
2563	1,534	164	40,246	37,484	77,730
2564	170	24	3,766	4,055	7,821

⁴ ท่าอากาศยานแม่สอด ข้อมูล ณ วันที่ 30 เมษายน 2564

3. ระบบไฟฟ้า⁵ จังหวัดมีกระแสไฟฟ้าใช้ทั้งสิ้น 218,556,000 หน่วย มี 73,435 คริวเรือน
ยังไม่มีไฟฟ้า 16,834 คริวเรือน เนื่องจากพื้นที่ส่วนใหญ่อยู่ในพื้นที่ป่า

4. ระบบประปา⁶ การประปาส่วนภูมิภาคสาขาตาก และการประปาส่วนภูมิภาคสำนักงาน
แม่สอด แยกเป็นสาขา 7 สาขา มีการดำเนินการ ดังนี้

ประเภท	การประปาส่วนภูมิภาค สาขาตาก	การประปาส่วนภูมิภาค สาขาแม่สอด	หน่วยนับ
จำนวนผู้ใช้น้ำทั้งหมด	26,577	23,756	ราย
กำลังผลิตที่ใช้งาน	26,880	69,840	ลบ.ม./วัน
ปริมาณน้ำผลิต	762,462	878,100	ลบ.ม./เดือน
ปริมาณน้ำผลิตจ่าย	759,966	802,100	ลบ.ม./เดือน
ปริมาณน้ำจำหน่าย	602,477	642,238	ลบ.ม./เดือน
หมู่บ้านที่ยังไม่มีน้ำประปาใช้	64	57	หมู่บ้าน

ทั้งนี้ จำนวนหมู่บ้านที่ไม่มีน้ำประปาใช้ จำนวน 121 หมู่บ้าน แยกเป็นการประปาส่วนภูมิภาค
สาขาตาก จำนวน 64 หมู่บ้าน และประปาส่วนภูมิภาคส่วนภูมิภาคสาขาแม่สอด จำนวน 57 หมู่บ้าน เนื่องจาก
สภาพพื้นที่ห่างไกลทุรกันดาร

5. การใช้คอมพิวเตอร์ อินเทอร์เน็ต และโทรศัพท์มือถือ⁷ ของประชากรที่มีอายุ 6 ปีขึ้นไป
ในปี พ.ศ. 2559 – 2561

การใช้เทคโนโลยี สารสนเทศ และการสื่อสาร	จำนวน			ร้อยละ		
	2559	2560	2561	2559	2560	2561
การใช้คอมพิวเตอร์	466,992	469,097	462,169	100.00	100.00	100.00
ใช้	132,851	144,868	117,518	28.40	25.60	25.40
ไม่ใช้	334,141	345,754	344,651	71.60	74.40	74.60
ใช้อินเทอร์เน็ต	466,992	464,613	462,169	100.00	100.00	100.00
ใช้	177,630	179,172	199,355	38.00	38.60	43.10
ไม่ใช้	289,362	285,441	262,814	62.00	61.40	56.90
การมีโทรศัพท์มือถือ	466,992	464,613	462,169	100.00	100.00	100.00
ใช้	326,991	351,874	356,245	70.00	75.7	77.10
ไม่ใช้	140,001	112,739	105,924	30.00	24.3	22.90

⁵ การไฟฟ้าส่วนภูมิภาคจังหวัดตาก และการไฟฟ้าส่วนภูมิภาคแม่สอด

⁶ การประปาส่วนภูมิภาคสาขาตาก และการประปาส่วนภูมิภาคสาขาแม่สอด ข้อมูล ณ วันที่ 30 เมษายน 2564

⁷ สำนักงานสถิติจังหวัดตาก ข้อมูล ณ วันที่ 30 มิถุนายน 2563

3.1.2 ข้อมูลเชิงเปรียบเทียบ

1) ด้านเศรษฐกิจ⁸

(1) ผลิตภัณฑ์มวลรวมจังหวัด (Gross Provincial Product : GPP) ณ ราคาประจำปี 2562 จังหวัดตาก มีมูลค่าเท่ากับ 68,372 ล้านบาท เพิ่มขึ้นจากปี 2561 มูลค่า 8,921 ล้านบาท จากในปี 2561 มีมูลค่า 59,451 ล้านบาท คิดเป็นร้อยละ 15.01 ซึ่งมูลค่าทางเศรษฐกิจโดยเปรียบเทียบกลุ่มจังหวัดภาคเหนือตอนล่าง 1 และเปรียบเทียบระดับประเทศ ในปี พ.ศ. 2562 แสดงดังแผนภูมิและตารางต่อไปนี้

ลำดับที่	จังหวัดในกลุ่มจังหวัดภาคเหนือตอนล่าง 1	มูลค่า ปี 2560 (ล้านบาท)	มูลค่า ปี 2561 (ล้านบาท)	มูลค่า ปี 2562 (ล้านบาท)
1	พิษณุโลก	94,336	98,554	101,788
2	เพชรบูรณ์	77,201	80,588	83,808
3	ตาก	49,606	59,451	68,372
4	สุโขทัย	49,572	52,178	51,293
5	อุตรดิตถ์	40,746	42,471	41,576

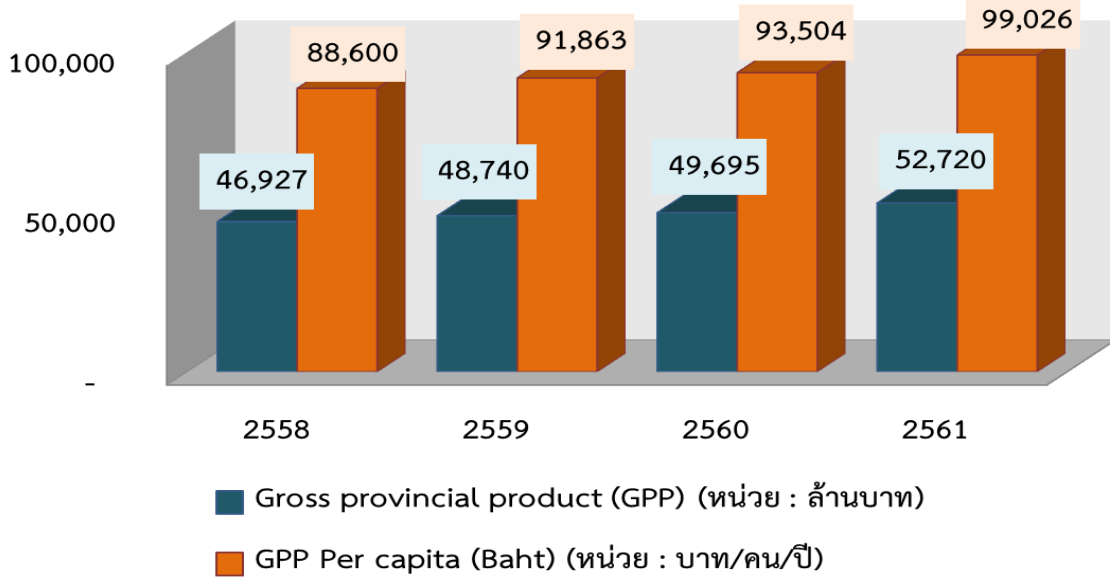
(2) ผลิตภัณฑ์มวลรวมจังหวัดต่อหัว (GPP per capita) ในปี 2562 เท่ากับ 128,124 บาทต่อคนต่อปี เพิ่มขึ้นจากปี 2561 เป็นเงิน 16,455 บาท ซึ่งในปี 2561 เท่ากับ 111,668 บาท เพิ่มขึ้นร้อยละ 14.74 ประกอบกับผลิตภัณฑ์มวลรวม ณ ราคาคงที่ ในปี 2562 มีมูลค่าเท่ากับ 34,498 ล้านบาท เพิ่มขึ้นจากปี 2561 มูลค่า 3,326 ล้านบาท จากในปี 2561 มีมูลค่า 31,172 ล้านบาท คิดเป็นร้อยละ 10.7 รายละเอียดตามตารางเปรียบเทียบผลิตภัณฑ์มวลรวม (GPP) และรายได้เฉลี่ยต่อประชากร (GPP per capita) ของจังหวัดกับภาคเหนือ ปี 2560 - 2562 ดังนี้

รายการ	ปี พ.ศ. 2560		ปี พ.ศ. 2561		ปี พ.ศ. 2562	
	จังหวัด	ภาคเหนือ	จังหวัด	ภาคเหนือ	จังหวัด	ภาคเหนือ
ผลิตภัณฑ์มวลรวม ณ ราคาประจำปี (ล้านบาท)	49,606	1,197,029	59,451	1,263,909	68,372	1,299,834
ผลิตภัณฑ์มวลรวม ณ ราคาคงที่ (ล้านบาท)	27,082	671,841	31,172	699,859	34,498	706,390
ผลิตภัณฑ์มวลรวมต่อหัว (บาท/คน/ปี)	93,336	104,451	111,668	110,656	128,124	114,287

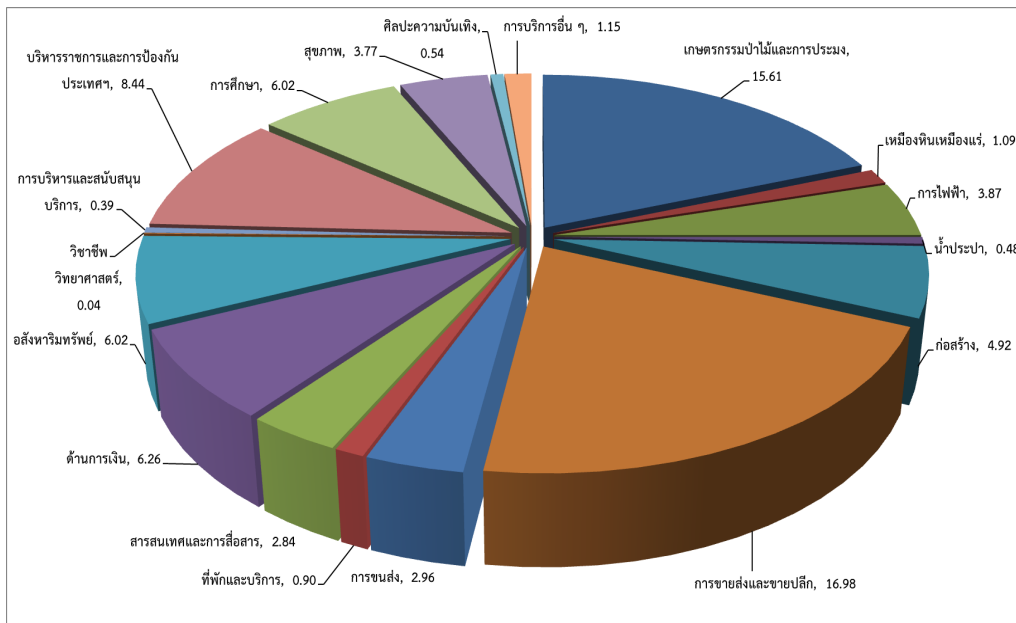
ที่มา : สำนักงานสภาพัฒนาการเศรษฐกิจและสังคมแห่งชาติ (สศช.)

⁸ สำนักงานคลังจังหวัดตาก ข้อมูล ณ วันที่ 21 มิถุนายน 2564

ผลิตภัณฑ์มวลรวมจังหวัดตาก ปี 2561 มีมูลค่าเท่ากับ 52,720 ล้านบาท
 เป็นลำดับที่ 49 ของประเทศ ลำดับที่ 9 ของภาคเหนือ
 GPP Per Capita (บาท/ค/ปี) ปี 2561 มีมูลค่าเท่ากับ 99,026 บาท
 เป็นลำดับที่ 46 ของประเทศ

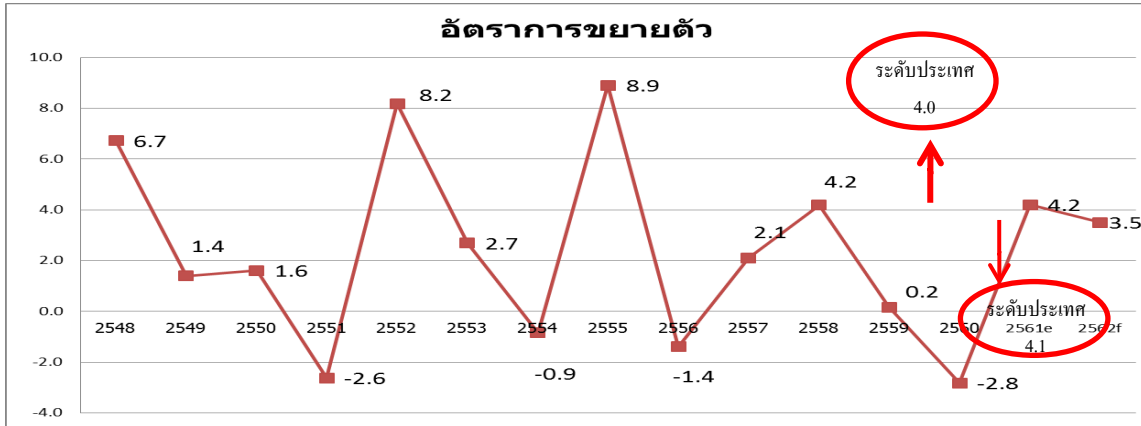


โครงสร้างสัดส่วนการผลิต



อัตราการขยายตัวผลิตภัณฑ์มวลรวมจังหวัดตาก ปี 2548 -2562

Long Term Growth (2557-2561)
 จังหวัดตาก = 1.6%
 Long Term Growth
 ระดับประเทศ = 3.1%



ที่มา : สำนักงานสภาพัฒนาการเศรษฐกิจและสังคมแห่งชาติ (สศช.) ปี พ.ศ. 2548 - 2562

(3) ประมาณการเศรษฐกิจจังหวัดตาก

เศรษฐกิจจังหวัดตาก ปี 2564 คาดว่าจะขยายตัวร้อยละ 1.44 เป็นผลจากการขยายตัวของอุปทาน ขยายตัวร้อยละ 1.69 จากภาคอุตสาหกรรม ภาคบริการ และภาคเกษตรกรรมขยายตัว ประกอบกับด้านอุปสงค์ขยายตัว 0.80 ตามการขยายตัวของการลงทุนภาคเอกชน การใช้จ่ายภาครัฐ และการค้าชายแดน ขยายตัวขณะที่การบริโภคภาคเอกชนหดตัวเล็กน้อย เนื่องจากได้รับปัจจัยสนับสนุนจากการควบคุมการแพร่ระบาดของโรคติดเชื้อไวรัสโคโรนา 2019 ของไทยที่อยู่ในเกณฑ์ดี และมาตรการฟื้นฟูและกระตุ้นเศรษฐกิจของภาครัฐที่ส่งผลให้เศรษฐกิจฟื้นตัวได้อย่างต่อเนื่อง

ด้านอุปทาน ในปี 2564 คาดว่าจะขยายตัวร้อยละ 1.69 (โดยมีช่วงคาดการณ์อยู่ที่ร้อยละ 1.19 - 2.19 ขยายตัวเพิ่มขึ้นจากที่คาดการณ์ไว้ ณ เดือนธันวาคม 2563 ที่คาดว่าจะหดตัวร้อยละ -1.83) เพิ่มขึ้นจากปีก่อนที่หดตัวร้อยละ -1.22 เป็นผลมาจากการขยายตัวของภาคอุตสาหกรรม ภาคบริการ และภาคเกษตรกรรม

ภาคอุตสาหกรรม คาดว่าจะขยายตัวในอัตราร้อยละ 2.74 (โดยมีช่วงคาดการณ์อยู่ที่ร้อยละ 2.24 - 3.24 ชะลอตัวลงจากที่ขยายตัวร้อยละ 3.73 ในปีที่ผ่านมา) เนื่องจากผู้ประกอบการอุตสาหกรรมดำเนินการผลิตอย่างต่อเนื่องแนวโน้มมีการพัฒนาโครงสร้างพื้นฐานเพิ่มขึ้นและมีการก่อสร้างอาคารบ้านเรือนที่อยู่อาศัยเพิ่มขึ้นทำให้มีการจดทะเบียนเกี่ยวประเภทผลิตภัณฑ์คอนกรีตเพิ่มขึ้น

ภาคบริการ คาดว่าจะขยายตัวที่ร้อยละ 2.08 (โดยมีช่วงคาดการณ์อยู่ที่ร้อยละ 1.58 - 2.58 จากที่หดตัวร้อยละ -2.28 ในปีที่ผ่านมา) เนื่องจากความสำเร็จในการพัฒนาวัคซีนและการกระจายวัคซีนให้เพียงพอทั่วโลก การฟื้นตัวทางเศรษฐกิจของแต่ละประเทศการกลับมาบินระหว่างประเทศของสายการบินต่าง ๆ คาดว่าปี 2564 จะมีจำนวนนักท่องเที่ยวต่างชาติเดินทางมาท่องเที่ยวในจังหวัดตากและสร้างรายได้ให้แก่จังหวัดตากเพิ่มมากขึ้น

ภาคเกษตรกรรม คาดว่าจะขยายตัวร้อยละ 1.43 (โดยมีช่วงคาดการณ์อยู่ที่ร้อยละ 0.93 - 1.93 จากที่หดตัวร้อยละ -1.65 ในปีที่ผ่านมา) ตามปริมาณผลผลิตข้าวโพดเลี้ยงสัตว์ ปริมาณผลผลิตมันสำปะหลัง และปริมาณผลผลิตข้าว โดยปัจจัยสำคัญมาจากฝนที่ตกสะสมเพิ่มขึ้นในช่วงครึ่งหลังของปีที่ผ่านมา ทำให้ปริมาณน้ำต้นทุนในอ่างเก็บน้ำและในแหล่งน้ำธรรมชาติมีมากขึ้น เกษตรกรสามารถทำการเพาะปลูกได้เพิ่ม ประกอบกับราคาสินค้าเกษตรหลายชนิดมีแนวโน้มปรับตัวสูงขึ้น จึงทำให้เกษตรกรเพิ่มการผลิต นอกจากนี้ การดำเนินนโยบายของภาครัฐ อาทิ การขยายช่องทางการตลาดทั้งตลาดออนไลน์และออฟไลน์ การประกันรายได้ รวมถึงมาตรการเยียวยาและฟื้นฟูเกษตรกรที่ได้รับผลกระทบจากการแพร่ระบาดของโรคติดเชื้อไวรัส โควิด 2019 เช่น การส่งเสริมอาชีพเกษตรกรและการพักชำระหนี้ ทำให้เกษตรกรสามารถทำการผลิตได้อย่างต่อเนื่อง

ส่วนด้านอุตสาหกรรมคาดว่าสถานการณ์สินค้าอุตสาหกรรม (โคเนื้อและสุกร) มีแนวโน้มเพิ่มขึ้นเนื่องจากภาครัฐมีนโยบายพัฒนาโคเนื้อตามโครงการพัฒนาศักยภาพการผลิตและการตลาดรองรับ FTA เพื่อยกระดับมาตรฐานแลประสิทธิภาพการผลิตโคเนื้อ ประกอบกับความต้องการบริโภคภายในประเทศและภายนอกประเทศเพิ่มมากขึ้น

ด้านอุปสงค์ ในปี 2564 คาดว่าจะหดตัวร้อยละ 0.80 (โดยมีช่วงคาดการณ์ที่ร้อยละ 0.30 - 1.30 ขยายตัวเพิ่มขึ้นจากที่ได้คาดการณ์ ณ เดือนธันวาคม 2563 ที่คาดว่าจะหดตัวร้อยละ -3.71) ขยายตัวจากปีก่อนที่หดตัวร้อยละ -9.39 สะท้อนจากการลงทุนภาคเอกชน การใช้จ่ายภาครัฐขยายตัว และการค้าชายแดน ขณะที่การบริโภคภาคเอกชนหดตัว

การลงทุนภาคเอกชน คาดว่าจะขยายตัวอัตราร้อยละ 2.69 (โดยมีช่วงคาดการณ์ที่ร้อยละ 2.19 - 3.19 เพิ่มขึ้นจากปีก่อนที่หดตัวร้อยละ -23.74) โดยความต้องการสินเชื่อเพิ่มขึ้นในหลายธุรกิจ ทั้งธุรกิจในการเกษตร อุตสาหกรรม และธุรกิจบริการที่เกี่ยวข้องกับการท่องเที่ยวที่ได้รับผลกระทบจากสถานการณ์การแพร่ระบาดของโรคติดเชื้อไวรัสโคโรนา 2019 ซึ่งมีส่วนช่วยให้ธุรกิจดำเนินการได้อย่างต่อเนื่องและสามารถรักษาระดับการจ้างงานได้

การใช้จ่ายภาครัฐ คาดว่าจะขยายตัวร้อยละ 1.74 (โดยมีช่วงคาดการณ์ที่ร้อยละ 1.24 - 2.24 เพิ่มขึ้นจากปีก่อนที่หดตัวร้อยละ -3.01) เนื่องจากจังหวัดตากได้ดำเนินการตามมาตรการคลังด้านการใช้จ่ายภาครัฐ (ประจำปีงบประมาณ พ.ศ. 2564) ด้านการเงินการคลังโดยดำเนินการเร่งรัดการจัดซื้อจัดจ้างภาครัฐตามการรายการลงทุนประจำปี พ.ศ. 2564 ที่อยู่ในความรับผิดชอบเพื่อให้สามารถก่อนนี้ผูกพันให้แล้วเสร็จภายในไตรมาสที่ 1 และการติดตามเร่งรัดการใช้จ่ายเงินงบประมาณระดับจังหวัด กำกับดูแล/ติดตาม การบริหารงบประมาณที่ได้รับให้เป็นไปด้วยความถูกต้องตามระเบียบกฎหมายอย่างเคร่งครัด

ด้านการค้าชายแดน คาดว่ามูลค่าการค้าชายแดนผ่านด่านศุลกากรแม่สอดโดยเฉลี่ยมีมูลค่า 38,018 ล้านบาท ขยายตัวร้อยละ 1.30 (โดยมีช่วงคาดการณ์ที่ร้อยละ 0.80 - 1.80 เพิ่มขึ้นจากปีก่อนที่หดตัวร้อยละ -6.94) เนื่องจากเศรษฐกิจทั้งของไทยและเพื่อนบ้านจะฟื้นตัวดีขึ้น เพราะเริ่มมีวัคซีนป้องกันโรคติดเชื้อไวรัสโคโรนา 2019 และกำลังจะฉีดวัคซีน ซึ่งทำให้เกิดความเชื่อมั่น และกิจกรรมทางเศรษฐกิจจะฟื้นตัวดีขึ้น

ด้านการบริโภคภาคเอกชน คาดว่าจะหดตัวในอัตราร้อยละ -1.62 (โดยมีช่วงคาดการณ์ที่ร้อยละ (-2.12) - (-1.12) หดตัวลดลงจากปีก่อนที่หดตัวร้อยละ -5.35) จากผลกระทบจากมาตรการควบคุมการแพร่ระบาดของ โรคติดเชื้อไวรัสโคโรนา 2019 ทำให้กิจกรรมทางเศรษฐกิจหลายประเภทต้องหยุดชะงัก โดยเฉพาะธุรกิจภาคบริการที่เกี่ยวข้องกับภาคท่องเที่ยว ส่งผลกระทบต่อรายได้ การจ้างงาน รวมถึงความสามารถในการชำระหนี้ของภาคครัวเรือน อย่างไรก็ตาม รัฐบาลได้ทยอยออกมาตรการเพื่อบรรเทาผลกระทบ กระตุ้นการใช้จ่ายและสนับสนุนการท่องเที่ยวภายในประเทศหลากหลายรูปแบบ ซึ่งมีส่วนช่วยประคองการบริโภคภาคเอกชนได้อยู่บ้างแม้จะเป็นเพียงช่วงระยะสั้นๆ ก็ตาม

(4) ด้านเสถียรภาพทางเศรษฐกิจ

ด้านระดับราคา ในปี 2564 คาดว่าเงินเฟ้อทั่วไปจะอยู่ที่ร้อยละ -0.96 (ช่วงคาดการณ์อยู่ที่ร้อยละ (-1.46) - (-0.46) หดตัวเพิ่มขึ้นจากปีก่อนหดตัวร้อยละ -0.69) เป็นผลจากการคาดการณ์ราคาสินค้าในบางรายการปรับตัวลดลง และการคาดการณ์เงินเฟ้อยังคงมีแนวโน้มลดลง ประกอบกับมาตรการของภาครัฐที่ช่วยบรรเทาค่าใช้จ่ายของประชาชน และการดำเนินการมาตรการช่วยลดค่าครองชีพของกระทรวงพาณิชย์ ทำให้ประชาชนมีค่าใช้จ่ายน้อยลง

ด้านการจ้างงาน ในปี 2564 คาดว่าการจ้างงานในจังหวัดตากทั้งหมดจะมีประมาณ 243,534 คน เพิ่มขึ้นจากปีก่อน จำนวน 371 คน ขยายตัวที่ร้อยละ 0.15 ปรับตัวเพิ่มขึ้นจากปีก่อนที่หดตัวร้อยละ -1.45 เนื่องจากการจ้างงานในภาคอุตสาหกรรมประเภทเน้นการใช้แรงงานสูง (Labor Intensive Industry) เช่น กิจกรรมประเภทสิ่งทอ ตัดเย็บเสื้อผ้า ประเภทโลหะ และอุตสาหกรรมทางการเกษตร

มูลค่าการค้าชายแดนไทย - เมียนมา⁹ สรุปสถานการณ์และแนวโน้มการค้าชายแดนไทย - เมียนมา ด้านอำเภอแม่สอด จังหวัดตาก ในช่วงปี 2560 – 2564 รายละเอียดตามตารางแสดงข้อมูล ดังนี้

รายการ	มูลค่าการค้า (ล้านบาท) แยกตามปีงบประมาณ				
	2560	2561	2562	2563	2564
การส่งออก	79,217	73,271	69,468	65,980	46,368
การนำเข้า	5,438	6,487	9,668	11,197	13,103
มูลค่ารวม	84,655	79,758	79,136	77,177	59,471
ดุลการค้า	73,779	66,784	59,800	54,783	44,831

⁹ด้านศุลกากรแม่สอด , ข้อมูล ณ วันที่ 31 พฤษภาคม 2564

สินค้านำเข้า 5 อันดับแรก ปีงบประมาณ พ.ศ. 2563	มูลค่า (ล้านบาท)	สินค้านำเข้า 5 อันดับแรก ปีงบประมาณ พ.ศ. 2564	มูลค่า (ล้านบาท)
1.เมล็ดข้าวโพดเลี้ยงสัตว์ (FORM D และ WTO)	5,603	1.เมล็ดข้าวโพดเลี้ยงสัตว์ (FORM D)	7,704
2.โค-กระบือมีชีวิต	789	2.เมล็ดถั่วลิสง (FORM D)	537
3.เมล็ดถั่วลิสง (FORM D)	694	3.สินแร่พลวง	469
4.พลวงออกไซด์ (เข้าคลังทัณฑ์บน)	433	4.พริกแห้ง (FORM D)	368
5.พริกแห้ง (FORM D)	325	5.ถั่วเขียว (FORM D)	309

สินค้าส่งออก 5 อันดับแรก ปีงบประมาณ พ.ศ. 2563	มูลค่า (ล้านบาท)	สินค้านำเข้า 5 อันดับแรก ปีงบประมาณ พ.ศ. 2564	มูลค่า (ล้านบาท)
1.เครื่องดัดไม้ที่ไม่มีแอลกอฮอล์ผสม	3,852	1.หมากแห้ง	2,759
2.รถจักรยานยนต์	2,415	2.เครื่องดัดไม้ที่ไม่มีแอลกอฮอล์ผสม	2,429
3.น้ำมันดีเซล	1,822	3.รถจักรยานยนต์	1,515
4.ผ้าพิมพ์ฝ้าย 100%	1,604	4.น้ำมันดีเซล	1,082
5.หมากแห้ง	1,325	5.ผ้าพิมพ์ฝ้าย 100%	1,016

(5) ด้านการเกษตร¹⁰ พื้นที่การเกษตรของจังหวัดตากในปีการผลิต พ.ศ. 2562/63

เกษตรกรเพาะปลูกข้าวโพดเลี้ยงสัตว์มากที่สุด คิดเป็นร้อยละ 45.77 ของพื้นที่การปลูกพืชที่สำคัญ และมีมูลค่าสูงสุดเท่ากับ 2,155.16 ล้านบาท โดยพืชที่มีการเพาะปลูกรองลงมา ได้แก่ ข้าวนาปี มันสำปะหลัง อ้อยโรงงาน และลำไย ตามลำดับ รายละเอียดตามตาราง ดังนี้

ลำดับ	ชนิดพืชเศรษฐกิจ	เนื้อที่เพาะปลูก (ไร่)			ปริมาณผลผลิต(ตัน)			มูลค่าผลผลิต (ล้านบาท)		
		ปี 60/61	ปี 61/62	ปี 62/63	ปี 60/61	ปี 61/62	ปี 62/63	ปี 60/61	ปี 61/62	ปี 62/63
1	ข้าวโพดเลี้ยงสัตว์	525,143.03	525,143.03	579,348	325,520.20	359,194	395,189	1,808.08	2,155.16	3,007
2	ข้าวนาปี	331,375.39	331,375.39	320,947	152,806.18	162,590.47	135,956	1,317.36	1,300.72	1,046
3	มันสำปะหลัง	134,340.00	134,340.00	135,029	461,294.09	451,579	462,418	730.89	903.16	873
4	ข้าวนาปรัง	16,168.30	16,168.30	16,003	5,346.30	9,357.40	8,940	33.98	56.14	55
5	อ้อยโรงงาน	29,365.85	29,365.85	30,246	591,087.95	346,223.37	393,198	679.75	346.22	589
6	ลำไย	18,597	18,597	18,835	11,756.75	13,467.00	17,655	259.87	269.34	264.8
7	พริกพริกสุ่ม	16,499.50	16,499.50	12,119	14,368.07	17,324.00	10,301.15	511.93	1,126.06	824.8
8	ถั่วเหลือง	7,218.00	7,218.00	7,396	4,352.15	1,604.49	1,730.66	69.31	27.28	25.95
9	ถั่วเขียวผิวมัน	6,856.00	6,856.00	3,630	2,018.61	1,083.52	630	42.29	21.67	12.6
10	กล้วยน้ำว้า	4,693.00	4,693.00	4,727	9,443.85	7,508.80	9,560	85.46	52.56	95.6
11	กล้วยไข่	4,469.00	4,469.00	3,694	23,166.90	5,362.80	4,432	341.99	42.90	35.4
12	มะม่วง	3,815.00	3,815.00	4,065	3,481.66	3,033.00	3,658	53.49	52.00	54.8
13	กุหลาบตัดดอก	1,275.00	1,275.00	1,200	16,559.85	3,506.25	3,200	522.88	157.78	128
14	ผักกาดขาวปลี	1,358.00	1,358.00	1,260	8,925.57	7,827.00	6,300	76.79	54.79	50.4
15	กล้วยหอม	1,109.00	1,109.00	572	3,926.62	6,432.00	3,210	42.01	54.67	25.6
รวม		1,051,766.79	1,102,282.07	1,139,169	1,634,054.73	1,396,093.10	1,456,378	6,576.09	6,620.45	7,088

¹⁰ สำนักงานเกษตรจังหวัดตาก ,ข้อมูล ณ วันที่ 30 เมษายน 2564

(6) ด้านอุตสาหกรรม¹¹ จังหวัดตากมีโรงงานที่ได้รับอนุญาตให้ประกอบกิจการ (สะสม) ณ วันที่ 30 เมษายน 2564 มีจำนวนโรงงาน 463 โรงงาน เงินลงทุนรวม 21,514.796 ล้านบาท และมีจำนวนแรงงาน 42,497 คน โดยจำแนกออกเป็นจำพวกโรงงานตามพระราชบัญญัติโรงงาน พ.ศ. 2535 รายละเอียดตามตาราง ดังนี้

จำพวกที่	จำนวนโรงงาน			จำนวนเงินทุน (ล้านบาท)			แรงม้า (hp)		
	2562	2563	2564	2562	2563	2564	2562	2563	2564
1	89	-	-	146.232	-	-	998.41	-	-
2	119	20	20	262.586	65.072	65.072	2,422.98	926.74	926.74
3	519	441	443	19,870.770	21,376.224	21,449.724	1,386,564.74	1,396,524.88	1,397,366.88
รวม	727	461	463	20,279.589	21,441.297	21,514.796	1,389,986.13	1,397,451.62	1,398,293.62
จำนวนคนงาน (คน)									
ชาย			หญิง			รวม			
2562	2563	2564	2562	2563	2564	2562	2563	2564	
426	-	-	223	-	-	649	-	-	
919	272	272	1,870	396	396	2,789	668	668	
15,403	14,142	14,157	30,523	27,650	27,672	45,926	41,792	41,829	
16,748	14,414	14,429	49,364	28,046	28,068	49,364	42,460	42,497	

ความเคลื่อนไหวการลงทุนอุตสาหกรรมที่สำคัญของจังหวัด ประกอบด้วย

1. สาขาอุตสาหกรรมที่มีการลงทุนมากที่สุด 3 อันดับแรกของจังหวัดตาก ได้แก่

1.1 อุตสาหกรรมอื่นๆ ประกอบด้วยการผลิต ซ่อมเครื่องยนต์ เคาะ ฟนสี รองลงมา ได้แก่ ทำผลิตภัณฑ์คอนกรีต ตามลำดับ ปัจจุบันมีจำนวนโรงงานทั้งสิ้น 80 โรงงาน เงินลงทุน 8,001.226 ล้านบาท คนงาน 2,142 คน

1.2 อุตสาหกรรมเกษตร ประกอบด้วยการผลิต แปรรูปผลผลิตทางการเกษตร เป็นหลัก เช่น สีข้าว รองลงมา ได้แก่ ไซโลบพืชหรือเมล็ดพืช และเก็บรักษาหรือลำเลียงพืชเมล็ดพืชในโกดัง ตามลำดับ ปัจจุบันมีจำนวนโรงงานทั้งสิ้น 78 โรงงาน เงินลงทุน 2,412.615 ล้านบาท คนงาน 1,079 คน

1.3 อุตสาหกรรมเครื่องแต่งกาย ประกอบด้วยการผลิต เครื่องแต่งกาย เป็นหลัก เช่น ตัดเย็บเสื้อผ้าสำเร็จรูป รองลงมา ได้แก่ ทอเสื่อกันหนาว ตามลำดับ ปัจจุบันมีจำนวนโรงงานทั้งสิ้น 69 โรงงาน เงินลงทุน 1,195.452 ล้านบาท คนงาน 21,172 คน

2. ภาพการณ์ลงทุนด้านอุตสาหกรรมในจังหวัด ผลจากการพิจารณาข้อมูลการลงทุนอุตสาหกรรมในเดือนเมษายน 2564 เปรียบเทียบกับช่วงระยะเวลาเดียวกันในปีก่อนพบว่า มีอัตราการขยายตัวของจำนวนโรงงานที่ได้รับการอนุญาตใหม่ เพิ่มขึ้น คิดเป็นร้อยละ 1.98 จำนวนเงินลงทุน เพิ่มขึ้น คิดเป็นร้อยละ 1.52 และอัตราการจ้างเพิ่มขึ้น คิดเป็นร้อยละ 0.41

¹¹ สำนักงานอุตสาหกรรมจังหวัดตาก ,ข้อมูล ณ วันที่ 30 เมษายน 2564

(7) ด้านการท่องเที่ยวและบริการ¹²

ภาพรวมด้านการท่องเที่ยวของจังหวัดตาก การท่องเที่ยวที่หลากหลายรูปแบบ เช่น การท่องเที่ยวเชิงธรรมชาติ ท่องเที่ยวเชิงเกษตร ท่องเที่ยวเชิงประวัติศาสตร์ ศิลปะ และประเพณีวัฒนธรรม ทำให้เป็นที่สนใจของนักท่องเที่ยวทั้งชาวไทยและชาวต่างประเทศ จากสถานการณ์การท่องเที่ยวจังหวัดตากการท่องเที่ยวเป็นกิจกรรมทางเศรษฐกิจที่สำคัญของจังหวัดตาก ปัจจุบันมีนักท่องเที่ยวนิยมเดินทางมาท่องเที่ยวในพื้นที่เพิ่มมากขึ้นทุกปี โดยเฉพาะอย่างยิ่งช่วงเดือนตุลาคม – มกราคม ซึ่งเข้าสู่ฤดูหนาวเป็นช่วงฤดูท่องเที่ยวของภาคเหนือ (High Season) สรุปข้อมูลการท่องเที่ยวและรายได้จากการท่องเที่ยวที่สำคัญของจังหวัดตากในช่วงปี 2558 -2564 ดังนี้

รายการ	ปีงบประมาณ						
	2558	2559	2560	2561	2562	2563	2564
จำนวนนักท่องเที่ยว (คน)	1,904,751	2,010,148	2,116,929	2,221,890	2,256,306	1,261,423	143,294
ชาวไทย	1,866,591	1,970,025	2,074,799	2,178,300	2,212,048	1,249,563	143,135
ชาวต่างประเทศ	38,160	40,123	42,130	43,590	44,258	18,019	159
รายได้จากการท่องเที่ยว (ล้านบาท)	5,831.73	6,199.99	6,671.20	7,131.5	7,316.68	3,745	407.09
ชาวไทย	5,689.10	6046.47	6,503.43	6,952.8	7,134.75	3703.23	406.4
ชาวต่างประเทศ	142.63	153.52	167.77	178.7	181.91	41.83	0.69

ประเพณี และสถานที่ท่องเที่ยวสำคัญของจังหวัดตาก ได้แก่

1. ประเพณีลอยกระทงสายไหลประทีปพันดวง จัดขึ้นทุกปีในช่วงเดือนพฤศจิกายน ในวันขึ้น 15 ค่ำ เดือน 12 เป็นประเพณีที่สำคัญของจังหวัดแสดงให้เห็นถึงความงดงามของชุมชนริมฝั่งแม่น้ำปิง
2. น้ำตกทีลอซู เป็นน้ำตกภูเขาหินปูนขนาดใหญ่ ตั้งอยู่บนความสูงจากระดับน้ำทะเล 900 เมตร ความกว้างของตัวน้ำตกประมาณ 500 เมตร ไหลลดหลั่นเป็นชั้นๆ มีความสูงประมาณ 300 เมตร ล้อมรอบด้วยป่าดงดิบที่สมบูรณ์ เป็นน้ำตกที่มีความสวยงามมาก ติดอันดับ 1 ใน 6 ของโลก
3. เขื่อนภูมิพล หรือเรียกอีกชื่อหนึ่งว่า เขื่อนยันฮี เป็นเขื่อนเอนกประสงค์แห่งแรกในประเทศไทย เป็นเขื่อนคอนกรีตรูปโค้งขนาดใหญ่ที่สูงที่สุดในประเทศไทย และเอเชียอาคเนย์ กั้นแม่น้ำปิงที่เขากว้ออำเภอสามเงาสร้างขึ้นเพื่อใช้ในการผลิตพลังงานไฟฟ้าและด้านชลประทาน
4. สถานที่ท่องเที่ยวตามธรรมชาติอื่น ๆ จังหวัดตากมีอุทยานแห่งชาติ 6 แห่ง พื้นที่รวม 5.6 แสนไร่ ประกอบด้วย อุทยานแห่งชาติลานสาง อุทยานแห่งชาติแม่ปิง อุทยานแห่งชาติตากสินมหาราช อุทยานแห่งชาติแห่งชาติคลองวังเจ้า อุทยานแห่งชาติน้ำตกพาเจริญ และอุทยานแห่งชาติแม่เมยเขตรักษาพันธุ์สัตว์ป่าและเขตสงวน 5 แห่ง พื้นที่รวม 3.7 ล้านไร่ ได้แก่ เขตรักษาพันธุ์สัตว์ป่าทุ่งใหญ่นเรศวรด้านตะวันออก เขตรักษาพันธุ์สัตว์ป่าอู้มผาง เขตรักษาพันธุ์สัตว์ป่าแม่ตื่น

¹² สำนักงานงานท่องเที่ยวและกีฬาจังหวัดตาก,ข้อมูล ณ วันที่ 31 มีนาคม 2564

2) ด้านสังคมและความมั่นคง

(1) เขตการปกครอง¹³ แบ่งออกเป็น 9 อำเภอ 63 ตำบล 563 หมู่บ้าน

ที่	อำเภอ	ตำบล	หมู่บ้าน
1	เมืองตาก	14	104
2	บ้านตาก	7	79
3	สามเงา	6	46
4	แม่สอด	10	91
5	พบพระ	5	55
6	อุ้มผาง	6	36
7	ท่าสองยาง	6	67
8	แม่ระมาด	6	57
9	วังเจ้า	3	28
	รวม	63	563

เขตการปกครองท้องถิ่น มีองค์กรปกครองส่วนท้องถิ่น รวม 69 แห่ง ประกอบด้วย

องค์การบริหารส่วนจังหวัด	เทศบาลนคร	เทศบาลเมือง	เทศบาลตำบล	องค์การบริหารส่วนตำบล
1	1	1	17	49

จังหวัดตากมีประชากร รวม 673,786 คน เป็นชาย 340,701 คน หญิง 333,085 คน และมีจำนวนครัวเรือนทั้งสิ้น 226,763 ครัวเรือน

อำเภอ	จำนวนประชากร (คน)				ครัวเรือน	
	ชาย	หญิง	รวม	ร้อยละ	จำนวน	ร้อยละ
เมืองตาก	50,768	51,131	101,899	15.12	43,259	19.08
บ้านตาก	21,601	22,343	43,944	6.52	15,726	6.93
สามเงา	14,847	15,403	30,250	4.49	11,625	5.13
แม่สอด	30,227	29,043	59,270	8.80	20,904	9.22
พบพระ	86,034	84,612	170,646	25.33	63,613	28.05
อุ้มผาง	46,262	44,312	90,574	13.44	22,998	10.14
ท่าสองยาง	24,717	22,862	47,579	7.06	12,173	5.37
แม่ระมาด	48,939	46,219	95,158	14.12	25,346	11.18
วังเจ้า	17,306	17,160	34,466	5.12	11,119	4.90
รวม	340,701	333,085	673,786	100.00	226,763	100.00

¹³ที่ทำการปกครองจังหวัดตาก http://stat.dopa.go.th/stat/statnew/upstat_m.php , ข้อมูล ณ วันที่ 30 เมษายน 2564

แยกเป็นประชากรบนพื้นที่สูง¹⁴

ชนเผ่า	ประชากร (คน)		
	2562 จำนวน (คน)	2564	
		จำนวน (คน)	ร้อยละ
กะเหรี่ยง	147,687	149,867	69.92
ม้ง	56,188	55,569	25.92
มูเซอ	7,087	4,817	2.25
ลีซอ	2,701	2,197	1.02
เมี่ยน (เย้า)	3,141	688	0.32
อาข่า	1,449	1,215	0.57
รวม	218,253	214,353	100.00

(2) ข้อมูลความจำเป็นพื้นฐาน (จปฐ.)¹⁵ การพัฒนาคุณภาพชีวิตตามความจำเป็นพื้นฐาน (จปฐ.) จากการจัดเก็บข้อมูลประจำปี 2562 โดยจัดเก็บทุกครัวเรือนที่อาศัยอยู่จริงในเขตชนบท และเขตเมืองของจังหวัดตาก ดังนี้

ปี พ.ศ.	ในพื้นที่เขตชนบท (อบต.) และเขตเทศบาลที่ยกฐานะมาจาก อบต.			จัดเก็บในพื้นที่เขตเมือง		ครัวเรือน	ประชากร		
	อำเภอ	ตำบล	หมู่บ้าน	อปท.	ชุมชน		ชาย	หญิง	รวม
2560	9	58	551	12	108	121,099	159,711	158,994	318,705
2561	9	58	551	12	108	121,271	165,821	166,863	332,684
2562	9	58	551	12	108	121,536	166,747	168,381	335,128

¹⁴ศูนย์พัฒนาชาวเขาจังหวัดตาก , ข้อมูล ณ เดือนเมษายน 2564 , ห้วงระยะเวลาการสำรวจข้อมูล 2 ปี/ครั้ง

¹⁵ สำนักงานพัฒนาชุมชนจังหวัดตาก ข้อมูล ณ วันที่ 30 มิถุนายน 2563

จากการจัดเก็บข้อมูลประจำปี 2562 พบว่า

1. รายได้เฉลี่ยต่อคนต่อปี ในปี พ.ศ. 2562 เท่ากับ 69,522.66 บาท/คน/ปี เมื่อเทียบกับปี 2561 เท่ากับ 66,618.10 บาท/คน/ปี เพิ่มขึ้นร้อยละ 0.04 โดยพื้นที่อำเภอที่มีรายได้เฉลี่ยต่อคนต่อปีสูงสุด 3 อันดับแรก ได้แก่ อำเภอเมืองตาก อำเภอพบพระ และอำเภอแม่สอด ตามลำดับดังนี้

ที่	อำเภอ	รายได้เฉลี่ยต่อคนต่อปี(บาท/คน/ปี)		
		2560	2561	2562
1	เมืองตาก	77,945.84	76,399.23	76,992.95
2	บ้านตาก	69,907.52	72,665.45	70,516.48
3	สามเงา	79,369.74	66,406.72	60,803.61
4	แม่ระมาด	66,145.07	52,278.48	60,633.07
5	ท่าสองยาง	53,432.75	76,142.90	62,190.67
6	แม่สอด	79,002.53	69,304.81	73,592.73
7	พบพระ	68,306.85	71,326.86	73,986.31
8	อุ้มผาง	63,519.70	61,638.65	61,567.93
4	วังเจ้า	70,992.96	55,399.81	67,152.63
รายได้เฉลี่ยต่อคนต่อปี		71,673.45	66,618.10	69,522.66

2. รายได้เฉลี่ยต่อครัวเรือนต่อเดือน ในปี พ.ศ.2562 เท่ากับ 15,975.37 บาท/ครัวเรือน/เดือน เมื่อเทียบกับปี 2561 เท่ากับ 15,381.63 บาท/คน/ปี เพิ่มขึ้นร้อยละ 0.04 โดยพื้นที่อำเภอที่มีรายได้เฉลี่ยต่อครัวเรือนต่อเดือน สูงสุด 3 อันดับแรก ได้แก่ อำเภอเมืองตาก อำเภอพบพระ และอำเภอแม่สอด ตามลำดับดังนี้

ที่	อำเภอ	รายได้เฉลี่ยต่อครัวเรือนต่อเดือน		
		2560	2561	2562
1	เมืองตาก	18,250.63	17,900.56	17,713.45
2	บ้านตาก	17,326.27	17,595.80	16,858.18
3	สามเงา	15,710.88	13,638.78	12,887.09
4	แม่ระมาด	11,202.44	10,945.17	13,533.26
5	ท่าสองยาง	10,755.83	16,432.51	13,480.36
6	แม่สอด	17,012.19	15,706.20	16,687.27
7	พบพระ	16,542.70	17,160.71	17,878.77
8	อุ้มผาง	16,757.31	16,169.07	16,567.56
9	วังเจ้า	16,025.67	12,885.84	15,836.53
รายได้เฉลี่ยต่อครัวเรือนต่อเดือน		15,719.31	15,381.63	15,975.37

3. การประกอบอาชีพ พบว่าประชากรส่วนใหญ่ยังคงมีอาชีพเกษตรกรรมที่สำคัญ ได้แก่ การทำนา ทำไร่ ทำสวน โดยมีการปลูกพืชผักผลไม้ที่สำคัญ ได้แก่ ข้าวโพดเลี้ยงสัตว์ ถั่วเหลือง ถั่วเขียวถั่วมัน มันสำปะหลัง อ้อยเอทานอล ฯลฯ รวมทั้งการเพาะเลี้ยงสัตว์น้ำในพื้นที่น้ำจืด และเลี้ยงวัวพันธุ์เนื้อ รองลงมา ได้แก่ อาชีพรับจ้างและค้าขาย รายละเอียดการประกอบอาชีพของประชากรจังหวัดตาก แสดงดังตารางต่อไปนี้

ประเภทอาชีพ	2560		2561		2562	
	จำนวน(คน)	จำนวน(คน)	จำนวน(คน)	ร้อยละ	จำนวน(คน)	ร้อยละ
เกษตรกรรม - ทำนา	27,236	27,332	27,332	8.55	27,279	8.14
เกษตรกรรม - ทำไร่	64,049	67,327	67,327	20.10	67,571	20.16
เกษตรกรรม - ทำสวน	3,598	3,801	3,801	1.13	3,877	1.16
เกษตรกรรม - ประมง	233	214	214	0.07	214	0.06
เกษตรกรรม - ปศุสัตว์	722	718	718	0.23	719	0.21
รับราชการ / เจ้าหน้าที่ของรัฐ	10,614	10,547	10,547	3.33	10,703	3.19
พนักงานรัฐวิสาหกิจ	1,225	1,201	1,201	0.38	1,165	0.35
พนักงานบริษัท	3,084	3,302	3,302	0.97	3,377	1.01
รับจ้างทั่วไป	80,297	83,161	83,161	25.19	83,761	24.99
ค้าขาย	17,668	17,905	17,905	5.54	17,894	5.34
ธุรกิจส่วนตัว	3,572	3,353	3,353	1.12	3,167	0.95
อาชีพอื่น (นอกเหนือจากที่กล่าวมา)	10,527	10,342	10,342	3.30	9,991	2.98
กำลังศึกษา	68,702	74,175	74,175	21.56	75,788	22.61
ไม่มีอาชีพ	27,178	29,306	29,306	8.53	29,622	8.84
รวม	318,705	332,684	332,684	100.00	332,684	100.00

4. มีครัวเรือนที่ผ่านเกณฑ์ จปฐ. ข้อ 22 รายได้เฉลี่ยของครัวเรือนต่อปี มีครัวเรือนที่มีรายได้ต่ำกว่า 38,000 บาทต่อปี ผ่านเกณฑ์ จำนวน 120,425 ครัวเรือน คิดเป็นร้อยละ 99.09 เมื่อเทียบกับปี พ.ศ. 2561 ผ่านเกณฑ์ จำนวน 120,320 ครัวเรือน คิดเป็นร้อยละ 99.22 และไม่ผ่านเกณฑ์ จำนวน 1,111 ครัวเรือน คิดเป็นร้อยละ 0.91 เมื่อเทียบกับปี พ.ศ.2561 ไม่ผ่านเกณฑ์ จำนวน 951 ครัวเรือน คิดเป็นร้อยละ 0.78 โดยอำเภอที่มีสัดส่วนของครัวเรือนไม่ผ่านเกณฑ์มากที่สุด 3 อันดับแรก ได้แก่ อำเภอพบพระ อำเภอแม่สอด และอำเภอเมืองตาก รายละเอียดแยกรายอำเภอ ดังตารางต่อไปนี้

อำเภอ	ปี 2560					ปี 2561				
	จำนวนครัวเรือนที่สำรวจทั้งหมด	ผ่านเกณฑ์		ไม่ผ่านเกณฑ์		จำนวนครัวเรือนที่สำรวจทั้งหมด	ผ่านเกณฑ์		ไม่ผ่านเกณฑ์	
		จำนวน	ร้อยละ	จำนวน	ร้อยละ		จำนวน	ร้อยละ	จำนวน	ร้อยละ
เมืองตาก	23,409	22,756	97.21	653	2.79	23,412	22,021	96.62	791	3.38
บ้านตาก	10,405	10,392	99.88	13	0.12	10,507	10,483	99.77	24	0.23
สามเงา	8,680	8,661	99.78	19	0.22	8,693	8,693	100.00	0	0
แม่สอด	27,770	27,161	97.81	609	2.19	27,811	27,716	99.66	95	0.34
แม่ระมาด	13,071	13,030	99.69	41	0.31	13,073	13,005	99.86	18	0.14
ท่าสองยาง	14,127	14,079	99.66	48	0.34	14,130	14,117	99.91	13	0.09
พบพระ	11,299	11,284	99.87	15	0.13	11,303	11,303	100.00	0	0.00
อุ้มผาง	5,840	5,824	99.73	16	0.27	5,844	5,834	99.83	10	0.17
วังเจ้า	6,498	6,452	99.29	46	0.71	6,498	6,498	100.00	0	0.00
ภาพรวม	121,099	119,639	98.79	1,460	1.21	121,271	120,320	99.22	951	0.78
อำเภอ	ปี 2562									
	จำนวนครัวเรือนที่สำรวจทั้งหมด	ผ่านเกณฑ์		ไม่ผ่านเกณฑ์						
		จำนวน	ร้อยละ	จำนวน	ร้อยละ					
เมืองตาก	23,448	23,191	98.90	257	1.10					
บ้านตาก	10,557	10,509	99.55	48	0.45					
สามเงา	8,696	8,609	99.00	87	1.00					
แม่สอด	27,898	27,493	98.55	405	1.45					
แม่ระมาด	13,078	12,991	99.33	87	0.67					
ท่าสองยาง	14,139	14,100	99.72	39	0.28					
พบพระ	11,317	11,138	98.42	179	1.58					
อุ้มผาง	5,905	5,896	99.85	9	0.15					
วังเจ้า	6,498	6,498	100.00	0	0.00					
ภาพรวม	121,536	120,425	99.09	1,111	0.91					

5. ระดับความสุขเฉลี่ย

ระดับความสุขเฉลี่ยของคนในครัวเรือน	ปี 2559	ปี 2560	ปี 2561	ปี 2562
เมืองตาก	8.51	7.92	7.86	8.07
บ้านตาก	8.26	7.54	7.93	8.23
สามเงา	8.08	7.82	8.29	8.31
แม่สอด	8.10	7.89	8.04	8.34
แม่ระมาด	8.21	8.17	7.79	8.73
ท่าสองยาง	9.10	8.37	8.65	8.65
พบพระ	6.72	7.39	7.48	7.55
อุ้มผาง	7.88	7.86	8.24	8.14
วังเจ้า	7.82	8.25	7.93	8.10
รวม	8.08	7.92	8.01	8.26

6. ข้อมูลพื้นฐานระดับหมู่บ้าน (กชช.2ค) ซึ่งเป็นข้อมูลที่แสดงสภาพทั่วไปของหมู่บ้าน สภาพพื้นฐานทางเศรษฐกิจ โครงสร้างพื้นฐาน สุขภาวะและอนามัย ความรู้และการศึกษา การมีส่วนร่วมและความเข้มแข็งของชุมชน ทรัพยากรธรรมชาติและสิ่งแวดล้อม ความเสี่ยงของชุมชนและภัยพิบัติ ซึ่งจะดำเนินการจัดเก็บทุกหมู่บ้านในเขตชนบทเป็นประจำทุก 2 ปี

ในปี 2558 มีการจัดเก็บข้อมูลในพื้นที่ 9 อำเภอ ราษฎร 291,206 คนจำนวนครัวเรือน 100,049 ครัวเรือน จำนวน 550 หมู่บ้าน มีหมู่บ้านเร่งรัดพัฒนาอันดับ 1 จำนวน 7 หมู่บ้าน หมู่บ้านเร่งรัดพัฒนาอันดับ 2 จำนวน 244 หมู่บ้าน หมู่บ้านเร่งรัดพัฒนาอันดับ 3 จำนวน 299 หมู่บ้าน

ในปี 2560 มีการจัดเก็บข้อมูลในพื้นที่ 9 อำเภอ ราษฎร 217,779 คน จำนวนครัวเรือน 105,093 ครัวเรือน จำนวน 551 หมู่บ้าน มีหมู่บ้านเร่งรัดพัฒนาอันดับ 1 จำนวน 85 หมู่บ้าน หมู่บ้านเร่งรัดพัฒนาอันดับ 2 จำนวน 312 หมู่บ้าน หมู่บ้านเร่งรัดพัฒนาอันดับ 3 จำนวน 154 หมู่บ้าน

ในปี 2562 มีการจัดเก็บข้อมูลในพื้นที่ 9 อำเภอ ราษฎร 230,091 คน จำนวนครัวเรือน 106,856 ครัวเรือน จำนวน 551 หมู่บ้าน พบว่าจำนวนหมู่บ้านเร่งรัดพัฒนาอันดับ 1 จำนวน 32 หมู่บ้าน คิดเป็นร้อยละ 5.81 หมู่บ้านเร่งรัดพัฒนาอันดับ 2 จำนวน 298 หมู่บ้าน คิดเป็นร้อยละ 54.08 และหมู่บ้านเร่งรัดพัฒนาอันดับ 3 จำนวน 221 หมู่บ้าน คิดเป็นร้อยละ 40.11 รายละเอียดตามตาราง

อำเภอ	ปี 2558						
	จำนวนหมู่บ้านทั้งหมด	เร่งรัดพัฒนาอันดับ1		เร่งรัดพัฒนาอันดับ2		เร่งรัดพัฒนาอันดับ3	
		จำนวน	ร้อยละ	จำนวน	ร้อยละ	จำนวน	ร้อยละ
เมืองตาก	104	0	0	9	8.65	95	91.35
บ้านตาก	76	0	0	23	30.26	53	69.74
สามเงา	43	0	0	11	25.58	32	74.42
แม่สอด	86	0	0	49	56.98	37	43.02
แม่ระมาด	56	0	0	56	100	0	0
ท่าสองยาง	67	4	5.97	55	82.09	8	11.94
พบพระ	55	0	0	25	45.45	30	54.55
อุ้มผาง	36	0	0	13	36.11	23	63.89
วังเจ้า	27	3	11.11	3	11.11	21	77.78
ภาพรวม	550	7	1.27	244	44.36	299	54.36

อำเภอ	ปี 2560						
	จำนวนหมู่บ้านทั้งหมด	เร่งรัดพัฒนาอันดับ1		เร่งรัดพัฒนาอันดับ2		เร่งรัดพัฒนาอันดับ3	
		จำนวน	ร้อยละ	จำนวน	ร้อยละ	จำนวน	ร้อยละ
เมืองตาก	104	0	0.00	82	78.85	22	21.15
บ้านตาก	77	2	0.60	34	44.16	41	53.25
สามเงา	43	11	25.58	14	32.56	18	41.86
แม่สอด	86	8	9.30	42	48.84	36	41.86
แม่ระมาด	56	29	51.79	23	41.07	4	7.14
ท่าสองยาง	67	22	32.84	42	62.69	3	4.48
พบพระ	55	6	10.91	33	60.00	16	29.09
อุ้มผาง	36	4	11.11	25	69.44	7	19.44
วังเจ้า	27	3	11.11	17	62.96	7	25.93
ภาพรวม	551	85	15.42	312	56.62	154	27.94

อำเภอ	ปี 2562						
	จำนวนหมู่บ้านทั้งหมด	เร่งรัดพัฒนาอันดับ1		เร่งรัดพัฒนาอันดับ2		เร่งรัดพัฒนาอันดับ3	
		จำนวน	ร้อยละ	จำนวน	ร้อยละ	จำนวน	ร้อยละ
เมืองตาก	104	1	0.96	71	68.27	32	30.77
บ้านตาก	77	0	0.00	19	24.68	58	75.32
สามเงา	43	6	13.95	26	60.47	11	25.58
แม่สอด	86	4	4.65	36	41.86	46	53.49
แม่ระมาด	56	11	19.64	43	76.79	2	3.57
ท่าสองยาง	67	6	8.96	48	71.64	13	19.40
พบพระ	55	0	0.00	9	16.36	46	83.64
อุ้มผาง	36	2	5.56	30	83.33	4	11.11
วังเจ้า	27	2	7.41	16	59.26	9	33.33
ภาพรวม	551	32	5.81	298	54.08	221	40.11

หมู่บ้านเร่งรัดพัฒนาอันดับ 1 จำนวน 7 อำเภอ 32 หมู่บ้าน ได้แก่

อำเภอ	ตำบล	หมู่ที่	บ้าน	ครัวเรือน	ประชากร
เมืองตาก	แม่ท้อ	6	มุเซอ	87	368
สามเงา	สามเงา	2	สามเงา	239	1,126
	บ้านนา	1	อุมวาบ	106	323
	บ้านนา	2	นาไฮ	66	218
	บ้านนา	3	หินลาด	126	391
	วังจันทร์	6	ดงสามสิบ	144	191
	วังจันทร์	9	ศานติ	80	177
แม่สอด	พะวอ	8	ห้วยระพีรัง	171	184
	ด่านแม่ละเมา	8	ห้วยปลาหลด	182	567
	ด่านแม่ละเมา	3	ห้วยพลู	109	45
	ด่านแม่ละเมา	8	ขุนห้วยช้างไล่	232	441
แม่ระมาด	แม่จะเรา	1	แม่จะเราบ้านทุ่ง	258	719
	แม่จะเรา	2	แม่จะเราสองแคว	617	1,040
	แม่จะเรา	8	ห้วยบง	300	680
	ขะเนจื้อ	2	ป่าไร่	192	573
	แม่ตื่น	4	ห้วยพุล	135	340
	แม่ตื่น	3	ห้วยมะขาม	88	235
	แม่ตื่น	1	ห้วยน้ำเย็น	159	610
	แม่ตื่น	7	ทุ่งต้นจิว	179	284
	สามหมื่น	3	หนองหลวง	184	699
	สามหมื่น	5	สามหมื่นต้นผึ้ง	181	782
	พระธาตุ	7	ดอยเป็ก	139	310
ท่าสองยาง	แม่ต๋าน	10	ทุ่งนาสูง	213	716
	แม่วะหลวง	3	แม่วะหลวง	225	556
	แม่อุสุ	7	ตะโก๊ะคี	276	971
	แม่อุสุ	2	มอโก๊ะคี	215	175
	แม่อุสุ	9	มอทีทะ	274	154
	แม่อุสุ	10	ดอกไม้สด	151	38
อุ้มผาง	อุ้มผาง	4	อุ้มผางคี	73	291
	แม่จัน	2	กล้วยทอ	315	915
วังเจ้า	นาโบสถ์	5	วังคำลิ่ง	98	196
	นาโบสถ์	6	ใหม่พรสวรรค์	188	133
ภาพรวม		32		6,002	14,448

สภาพปัญหาจำแนกตามตัวชี้วัด ปี 2562 ระดับจังหวัดตาก ดังนี้

ตัวชี้วัด	ปี 2562					
	ปัญหามาก		ปัญหาปานกลาง		ปัญหาน้อย/ไม่มี	
	จำนวน	ร้อยละ	จำนวน	ร้อยละ	จำนวน	ร้อยละ
โครงสร้างพื้นฐาน						
1.ถนน	24	4.36	271	49.18	256	46.46
2.น้ำดื่ม	49	8.89	31	5.63	471	85.48
3.น้ำใช้	46	8.35	32	5.81	473	85.84
4.น้ำเพื่อการเกษตร	75	13.61	243	44.10	199	36.12
5.ไฟฟ้า	27	4.90	15	2.72	417	75.68
6.การมีที่ดินทำกิน	125	22.69	113	20.51	313	56.81
7.การติดต่อสื่อสาร	191	34.66	325	58.98	35	6.35
สภาพพื้นฐานทางเศรษฐกิจ						
8.การมีงานทำ	228	41.38	94	17.06	229	41.56
9.การทำงานในสถานประกอบการ	20	3.63	1	0.18	7	1.27
10.ผลผลิตจากการทำนา	36	6.53	24	4.36	103	19.24
11.ผลผลิตจากการทำไร่	65	11.80	60	10.89	114	20.69
12.ผลผลิตจากการทำการเกษตรอื่นๆ	160	29.04	21	3.81	70	12.70
13.การประกอบอุตสาหกรรมในครัวเรือน	9	1.63	1	0.18	1	0.18
14.การได้รับประโยชน์จากการมีสถานที่ท่องเที่ยว	12	2.18	6	1.09	39	7.08
สุขภาวะและอนามัย						
15.ความปลอดภัยในการทำงาน	3	0.54	40	7.26	508	92.20
16.การป้องกันโรคติดต่อ	6	1.09	55	9.98	490	88.93
17.การกีฬา	364	66.06	160	29.04	27	4.90
ความรู้และการศึกษา						
18.ระดับการศึกษาของประชาชน	66	11.98	116	21.05	369	66.97
19.อัตราการเรียนต่อของประชาชน	33	5.99	39	7.08	296	53.72
20.การได้รับการศึกษา	349	63.34	53	9.62	149	27.04
การมีส่วนร่วมและความเข้มแข็งของชุมชน						
21.การมีส่วนร่วมของชุมชน	212	38.48	98	17.79	241	43.74
22.การรวมกลุ่มของประชาชน	173	31.40	153	27.77	225	40.83
23.การเข้าถึงแหล่งทุน	219	39.75	58	10.53	274	49.73
24.การเรียนรู้โดยชุมชน	276	50.09	55	9.98	220	39.93
25.การได้รับความคุ้มครองทางสังคม	7	1.27	2	0.36	542	98.37
ทรัพยากรธรรมชาติและสิ่งแวดล้อม						
26.คุณภาพดิน	70	12.70	51	9.26	430	78.04
27.การใช้ประโยชน์ที่ดิน	77	13.97	240	43.56	0	0.00
28.คุณภาพน้ำ	71	12.89	82	14.88	135	24.50

ตัวชี้วัด	ปี 2562					
	ปัญหาหนัก		ปัญหาปานกลาง		ปัญหาน้อย/ไม่มี	
	จำนวน	ร้อยละ	จำนวน	ร้อยละ	จำนวน	ร้อยละ
29.การปลูกป่าหรือไม้ยืนต้น	58	10.53	120	21.78	74	13.43
30.การจัดการสภาพสิ่งแวดล้อม	48	8.71	35	6.35	468	84.94
ความเสี่ยงของชุมชนและภัยพิบัติ						
31.ความปลอดภัยจากยาเสพติด	6	1.09	201	36.48	344	62.43
32.ความปลอดภัยจากภัยพิบัติ	296	53.72	232	42.11	23	4.17
33.ความปลอดภัยจากความเสียหายในชุมชน	55	9.98	135	24.50	361	65.52

(7) เป้าหมายการพัฒนาพื้นที่เพื่อเสริมความมั่นคงในพื้นที่จังหวัดตาก¹⁶ จำนวน 9 อำเภอ 32 ตำบล 86 หมู่บ้าน เพื่อสนับสนุนการขับเคลื่อนแผนการพัฒนาพื้นที่เพื่อเสริมความมั่นคงของชาติ พ.ศ. 2566 - 2570 ดังนี้

อำเภอ	ตำบล	หมู่บ้าน
เมืองตาก	1.แม่ท้อ	หมู่ที่ 5 บ้านห้วยเหลือง
บ้านตาก	1.ทุ่งกระเซาะ	หมู่ที่ 8 บ้านห้วยขู
	2.ท้องฟ้า	หมู่ที่ 5 บ้านมิ่งขุนห้วยตาก
วังเจ้า	1.เชียงทอง	หมู่ที่ 6 บ้านผาผึ้ง
		หมู่ที่ 11 บ้านศรีศรีรักษ์
สามเงา	1.บ้านนา	หมู่ที่ 1 บ้านอุมวาบ
		หมู่ที่ 2 บ้านนาไฮ
		หมู่ที่ 3 บ้านหินลาด
		หมู่ที่ 4 บ้านโสมง
		หมู่ที่ 5 บ้านสันป่าไผ่
แม่สอด	1.มหาวัน	หมู่ที่ 1 บ้านมหาวัน
		หมู่ที่ 2 บ้านใหม่แม่โกนเกน
		หมู่ที่ 4 บ้านแม่โกนเกน
		หมู่ที่ 9 บ้านห้วยมหวางค์
	2.แม่กุ	หมู่ที่ 1 บ้านแม่กุหลวง
		หมู่ที่ 9 บ้านแม่กุใหม่ท่าซุง
	3.แม่ปะ	หมู่ที่ 4 บ้านห้วยกะโหลก
		หมู่ที่ 5 บ้านปากห้วยแม่ปะ
	4.แม่ตาว	หมู่ที่ 6 บ้านดอนไชย
	5.แม่กาษา	หมู่ที่ 3 บ้านแม่กีดใหม่
		หมู่ที่ 10 บ้านใหม่ริมเมย
	6.ด่านแม่ละเมา	หมู่ที่ 8 บ้านห้วยปลาหลด
		หมู่ที่ 7 บ้านธงชัย
	7.พะวอ	หมู่ที่ 4 บ้านสามหมื่นทุ่ง
		หมู่ที่ 5 บ้านปางส่างคำ
		หมู่ที่ 8 บ้านห้วยระพริง

¹⁶สำนักงานจังหวัดตาก, ข้อมูล ณ วันที่ 30 มิถุนายน 2563

อำเภอ	ตำบล	หมู่บ้าน	
	8.ท่าสายลวด	หมู่ที่ 3 บ้านท่าอาจ	
		หมู่ที่ 4 บ้านวังตะเคียน	
		หมู่ที่ 7 บ้านวังตะเคียนใต้	
		หมู่ที่ 6 บ้านห้วยม่วง	
		หมู่ที่ 1 บ้านแม่ดาว	
		หมู่ที่ 2 บ้านริมเมย	
ท่าสองยาง	1.แม่ต้าน	หมู่ที่ 3 บ้านขุนห้วยแม่ชะโหมะ	
		หมู่ที่ 5 บ้านห้วยปูแกง	
		หมู่ที่ 6 บ้านขุนห้วยแม่ต้าน	
		หมู่ที่ 9 บ้านทุ่งถ้ำ	
	2.แม่หละ	หมู่ที่ 2 บ้านแม่หละยาง	
	3.แม่สอง	หมู่ที่ 13 บ้านแม่สอง	
	4.แม่อุสุ	หมู่ที่ 1 บ้านชนะนัจจือคี	
		หมู่ที่ 2 บ้านมอโกคี	
		หมู่ที่ 9 บ้านมอทีทะ	
		หมู่ที่ 10 บ้านดอกไม้สด	
	5.ท่าสองยาง	หมู่ที่ 2 บ้านแม่ตื่น	
		หมู่ที่ 3 บ้านมอกูตุ้	
		หมู่ที่ 6 บ้านแม่ละนา	
		หมู่ที่ 7 บ้านแม่อมยะ	
		หมู่ที่ 5 บ้านขุนห้วยแม่แห้วย	
		หมู่ที่ 4 บ้านแม่แห้วย	
	แม่ระมาด	1.ชนะนัจจือ	หมู่ที่ 3 บ้านพะละ
			หมู่ที่ 7 บ้านชนะนัจจือ
			หมู่ที่ 9 บ้านห้วยแห้ง
หมู่ที่ 12 บ้านห้วยปลากอง			
2.แม่จะเรา		หมู่ที่ 4 บ้านวังผา	
3.สามหมื่น		หมู่ที่ 2 บ้านขุนห้วยแม่ท้อ	
		หมู่ที่ 4 บ้านแสม	
4.แม่ระมาด		หมู่ที่ 3 บ้านห้วยนกแล	
5.พระธาตุ		หมู่ที่ 7 บ้านดอยเป็ก	
6.แม่ตื่น		หมู่ที่ 13 บ้านเลอตอ	
พบพระ		1.รวมไทยพัฒนา	หมู่ที่ 4 บ้านทหารผ่านศึก
			หมู่ที่ 5 บ้านเก้ารวมไทย
	หมู่ที่ 7 บ้านห้วยน้ำเย็น		
	หมู่ที่ 8 บ้านเจริญมิตร		
	หมู่ที่ 9 บ้านรวมไทยสามัคคี		
	หมู่ที่ 10 บ้านรวมไทยพัฒนา		
	หมู่ที่ 11 บ้านเสริมสุข		
	2.คีรีราษฎร์	หมู่ที่ 4 บ้านป่าคา (ริมเกล้า1)	
		หมู่ที่ 8 บ้านชิบาโบ	
		หมู่ที่ 6 บ้านป่าคาใหม่	

อำเภอ	ตำบล	หมู่บ้าน
	3.วาเลย์	หมู่ที่ 1 บ้านอุ่มเปี่ยม
		หมู่ที่ 6 บ้านผ่านศึกพัฒนา
		หมู่ที่ 7 บ้านทรัพย์เจริญ
	4.ช่องแคบ	หมู่ที่ 13 บ้านทรัพย์อนันต์
อุ่มผาง	1.แม่จัน	หมู่ที่ 2 บ้านถ่อทอ
		หมู่ที่ 8 บ้านแม่จันทะ
		หมู่ที่ 9 บ้านเปิงเคล็ง
		หมู่ที่ 10 บ้านเลตองคุ
		หมู่ที่ 12 บ้านมะโ๊ะโ๊ะ
	2.หนองหลวง	หมู่ที่ 1 บ้านหนองหลวง
		หมู่ที่ 2 บ้านเขอทะ
		หมู่ที่ 3 บ้านเลอคี
9 อำเภอ	32 ตำบล	86 หมู่บ้าน

(8) การพัฒนาท้องถิ่นในพื้นที่ชุมชนหมู่บ้านเป้าหมายการพัฒนาของจังหวัดตาก¹⁷ เพื่อการพัฒนาท้องถิ่นให้เกิดความยั่งยืนในพื้นที่ ผ่านกลไกการขับเคลื่อนการพัฒนาเชิงบูรณาการและเกิดจากกระบวนการมีส่วนร่วมของประชาชนที่แท้จริงในการขับเคลื่อนยุทธศาสตร์เพื่อการพัฒนาท้องถิ่นในพื้นที่ จำนวน 9 อำเภอ 59 หมู่บ้าน ได้แก่

1. อำเภอเมืองตาก จำนวน 4 แห่ง ได้แก่ บ้านพุสะแก ม.11,บ้านวังเจ้า ม.8,บ้านสะพานสอง ม.12 และบ้านตุ๊กกลางทุ่ง ม.5
2. อำเภอบ้านตาก จำนวน 1 แห่ง ได้แก่ บ้านดงยาง ม.1
3. อำเภอสามเงา จำนวน 10 แห่ง ได้แก่ บ้านสามเงา ม.2, บ้านวังโพ ม.1,บ้านศานติ ม.9, บ้านสามเงา ม.3, บ้านท่าปุยตม ม.5, บ้านอูมวาบ ม.1, บ้านนาโฮ ม.2, บ้านหินลาด ม.3, บ้านโสมง ม.4 และบ้านสันป่าปวย ม.5
4. อำเภอวังเจ้า จำนวน 3 แห่ง ได้แก่ บ้านผาผึ้ง ม.6, บ้านศรีศิริรักษ์ ม.11 และบ้านใหม่พรสวรรค์ ม.6
5. อำเภอแม่สอด จำนวน 2 แห่ง ได้แก่ บ้านปางสาม ม.2 และบ้านห้วยปลาหลด ม.8
6. อำเภอแม่ระมาด จำนวน 18 แห่ง ได้แก่ บ้านป่าไร่ ม.2, บ้านแม่ระมาดน้อย ม.8, บ้านแพะ ม.4, บ้านห้วยปลาทอง ม.12, บ้านหนองหลวง ม.13, บ้านหมอนวา ม.6, บ้านแพะ ม.12, บ้านห้วยพลู ม.4, บ้านห้วยมะขาม ม.3, บ้านห้วยน้ำเย็น ม.1, บ้านคำหวัน ม.5, บ้านห้วยกระทิง ม.6, บ้านห้วยโป่ง ม.10, บ้านห้วยนกแล ม.2, บ้านแม่ระมาด ม.4,บ้านสันป่าตึง ม.7, บ้านห้วยบง ม.8 และบ้านใหม่ ม.9
7. อำเภอท่าสองยาง จำนวน 16 แห่ง ได้แก่ บ้านแม่ต๋าน ม.1, บ้านทุ่งถ้ำ ม.9, บ้านลำร่อง ม.2, บ้านห้วยปูแกง ม.5, บ้านแม่โพ ม.7, บ้านทุ่งนาสูง ม.10, บ้านมอกูตู ม.3, บ้านแม่สอง ม.1, บ้านแม่สลิดน้อย ม.3, บ้านเคลอะเดคี ม.10, บ้านแม่หละไทย ม.1,บ้านที่จื่อหล่อคี ม.8,บ้านมอโกคี ม.2, บ้านที่โนะโ๊ะ ม.4, บ้านระกะตี ม.5 และบ้านมอทีทะ ม.9

¹⁷ที่ทำการปกครองจังหวัดตาก ,ข้อมูล ณ วันที่ 31 พฤษภาคม 2562

8. อำเภอพบพระ จำนวน 3 แห่ง ได้แก่ บ้านป่าคา ม.4, บ้านป่าคาเก่า ม.7และบ้านร่มเกล้า เจริญสุข ม.13

9. อำเภออุ้มผาง จำนวน 2 แห่ง ได้แก่ บ้านกล้วยทอ ม.2 และบ้านหม่องแก้วม.7

(9) การศึกษา¹⁸ จังหวัดตากมีสถานในสังกัดสำนักงานคณะกรรมการศึกษาขั้นพื้นฐาน มีโรงเรียนทั้งหมดจำนวน 251 แห่ง มีนักเรียน จำนวน 80,496 คน มีครูจำนวน 4,804 คน คิดเป็นอัตราส่วนครูต่อนักเรียน 1 : 16 โรงเรียนในสังกัดสำนักงานตำรวจแห่งชาติ กองบัญชาการตำรวจตระเวนชายแดนกองกำกับการตำรวจตระเวนชายแดนที่ 34 จำนวน 23 แห่ง การจัดการศึกษาขั้นพื้นฐาน ได้เปิดโอกาสให้สามารถจัดการศึกษาได้อย่างหลากหลายรูปแบบทั้งในระบบ นอกระบบ และตามอัธยาศัย รวมถึงมีการส่งเสริม สนับสนุนให้บุคคล ครอบครัว องค์กรชุมชน องค์กรเอกชน องค์กรวิชาชีพ สถาบันศาสนา สถานประกอบการ สถาบันสังคม หรือ ภาคส่วนต่าง ๆ เข้ามามีส่วนร่วมในการจัดการศึกษาขั้นพื้นฐานส่งผลให้ประชากรวัยเรียน ผู้ด้อยโอกาสสามารถเข้าถึงการรับบริการทางการศึกษาอย่างทั่วถึง (ข้อมูล ณ ปีการศึกษา 2563)

1. จำนวนสถานศึกษา

จังหวัด	จำนวนสถานศึกษาจำแนกตามสังกัด(แห่ง)											
	สพป.	สพม.	สช	กศ. พิเศษ	สอศ.	สว.	กศน.	อปท.	กก. ตชด.	สำนัก พุทธ	ครอบครัว	รวม
ตาก	229	20	21	3	5	4	9	263	23	2	42	621

2. จำนวนครู/คณาจารย์และบุคลากรทางการศึกษาทำหน้าที่สอน

จังหวัด	จำนวนครู/คณาจารย์และบุคลากรทางการศึกษาทำหน้าที่สอน(คน)											
	สพป.	สพม.	สช	กศ. พิเศษ	สอศ.	สว.	กศน.	อปท.	กก. ตชด.	สำนัก พุทธ	ครอบครัว	รวม
ตาก	4,189	1,085	578	86	370	450	436	1,211	220	12	0	8,637

3. จำนวนนักเรียนนักศึกษาจำแนกตามระดับการศึกษา

จังหวัด	จำนวนนักเรียนนักศึกษาจำแนกตามระดับการศึกษา(คน)									
	ก่อน ประถม	ประถม ศึกษา	ม.ต้น	ม.ปลาย	ปวช.	ปวส.	อนุปริญญา	ป.ตรี	ป.โท	รวม
ตาก	31,487	60,898	24,457	13,520	4,185	1,623	501	4,487	975	142,133

¹⁸สำนักงานศึกษาธิการจังหวัดตาก ข้อมูล ณ วันที่ 30 เมษายน 2564

4. จำนวนนักเรียนนักศึกษาจำแนกตามสังกัด

จังหวัด	จำนวนนักเรียนนักศึกษาจำแนกตามสังกัด(คน)											
	สพป.	สพม.	สช.	กศ. พิเศษ	สอศ.	สกอ.	กศน.	อปท.	กก.ตชด.	สำนัก พุทธ	ครอบครัว	รวม
ตาก	64,500	15,055	14,118	1,486	5,835	5,936	10,936	20,647	3,875	226	59	142,133

5. โอกาสทางการศึกษา

5.1 ประชากรในวัยเรียนจำแนกตามกลุ่มอายุ

จังหวัด	ประชากรในวันเรียน ทั้งหมด (อายุ 0-24 ปี)	ประชากรในวัยเรียนจำแนกตามกลุ่มอายุ (คน)				
		กลุ่มอายุ 0-4 ปี	กลุ่มอายุ 5-9 ปี	กลุ่มอายุ 10-14 ปี	กลุ่มอายุ 15-19ปี	กลุ่มอายุ 20-24 ปี
ตาก	207,758	36,431	41,701	42,919	43,545	43,162

5.2 อัตราการเข้าเรียนของประชากรในวัยเรียน

จังหวัด	จำนวนนักเรียน นักศึกษา ระดับก่อนประถม ถึง ป.ตรีทั้งหมด	ร้อยละของนักเรียนต่อประชากรในวัยเรียนจำแนกตามระดับการศึกษา (%)				
		ระดับก่อน ประถมศึกษา	ประถมศึกษา	ม.ต้น	ม.ปลาย/ ปวช.	ปวส./อนุ/ ป.ตรี
ตาก	142,133	86.42	146.03	56.98	40.65	17.57

6. ผลการดำเนินงานด้านการศึกษา

6.1 คะแนนเฉลี่ยผลการทดสอบทางการศึกษาระดับชาติขั้นพื้นฐาน (O-NET)

เปรียบเทียบปีการศึกษา 2560 - 2561 จำแนกตามรายวิชา 5 วิชาหลัก ระดับชั้นประถมศึกษาปีที่ 6

จังหวัด	คะแนนเฉลี่ย O-Net									
	คณิตศาสตร์		วิทยาศาสตร์		อังกฤษ		สังคมศึกษา		ภาษาไทย	
	ปี 60	ปี 61	ปี 60	ปี 61	ปี 60	ปี 61	ปี 60	ปี 61	ปี 60	ปี 61
ตาก	31.66	31.21	35.46	36.97	30.50	33.14	-	-	41.59	51.00

6.2 คะแนนเฉลี่ยผลการทดสอบทางการศึกษาระดับชาติขั้นพื้นฐาน (O-NET)

เปรียบเทียบปีการศึกษา 2560-2561 จำแนกตามรายวิชา 5 วิชาหลัก ระดับชั้นมัธยมศึกษาปีที่ 3

จังหวัด	คะแนนเฉลี่ย O-Net									
	คณิตศาสตร์		วิทยาศาสตร์		อังกฤษ		สังคมศึกษา		ภาษาไทย	
	ปี 60	ปี 61	ปี 60	ปี 61	ปี 60	ปี 61	ปี 60	ปี 61	ปี 60	ปี 61
ตาก	23.43	27.48	30.93	34.68	28.24	27.54	-	-	45.71	51.72

6.3 คะแนนเฉลี่ยผลการทดสอบทางการศึกษาระดับชาติด้านพื้นฐาน (O-NET)

เปรียบเทียบปีการศึกษา 2560-2561 จำแนกตามรายวิชา 5 วิชาหลัก ระดับชั้นมัธยมศึกษาปีที่ 6

จังหวัด	คะแนนเฉลี่ย O-Net									
	คณิตศาสตร์		วิทยาศาสตร์		อังกฤษ		สังคมศึกษา		ภาษาไทย	
	ปี 60	ปี 61	ปี 60	ปี 61	ปี 60	ปี 61	ปี 60	ปี 61	ปี 60	ปี 61
ตาก	21.01	27.01	27.80	29.14	24.12	26.81	32.98	33.80	45.84	44.35

6.4 คะแนนค่าเฉลี่ยผลการทดสอบการศึกษาระดับชาติทางด้านอาชีวศึกษา (V-NET) ปี

การศึกษา 2560-2561

ระดับ	2560	2561
ปวส. ปีที่ 2	37.03	40.41
ปวช. ปีที่ 3	8.19	8.49

(10) ศาสนา¹⁹ การนับถือศาสนาประชากรส่วนใหญ่ นับถือศาสนาพุทธ จำนวน 646,017 คน คิดเป็นร้อยละ 96.38 รองลงมา คือ ศาสนาคริสต์ จำนวน 23,202 คน คิดเป็นร้อยละ 3.46 ศาสนาอิสลาม จำนวน 966 คน คิดเป็นร้อยละ 0.14 และอื่นๆ (ซิกข์ ฮินดู และอื่นๆ เช่น นับถือผี) จำนวน 80 คน คิดเป็นร้อยละ 0.01

วัฒนธรรมประเพณีที่โดดเด่นเป็นเอกลักษณ์ของจังหวัดตากได้แก่ ประเพณีกระทงสายไหลประทีป 1,000 ดวง จังหวัดตาก เป็นงานประเพณีที่นำหลักคำสอนทางพระพุทธศาสนา ภูมิปัญญาชาวบ้านและงานศิลปวัฒนธรรมมาหล่อหลอมจนเกิดเป็นประเพณีที่ยิ่งใหญ่และมีหนึ่งเดียวในโลก และประเพณีขึ้นธาตุเดือน 9 อำเภอบ้านตาก

แหล่งเรียนรู้และท่องเที่ยวทางวัฒนธรรมที่สำคัญ ได้แก่ ตรอกบ้านจัน เป็นชุมชนโบราณที่มีประวัติความเป็นมายาวนานเกินกว่า 100 ปี และพิพิธภัณฑสถานเมืองเฉลิมพระเกียรติ อำเภอเมืองตาก วัดพระบรมธาตุ อำเภอบ้านตาก วัดไทยสามัคคี อำเภอแม่สอด และพระพุทธรูปหินอ่อน วัดดอนแก้ว อำเภอแม่ระมาด

ศิลปะการแสดงที่สร้างชื่อเสียง ได้แก่ ระบำเกลิยวเชือกของชาวเขาเผ่ากะเหรี่ยง บ้านขุนห้วยแม่ท้อ อำเภอแม่ระมาด ซึ่งจัดแสดงในช่วงวันปีใหม่

อาหารพื้นถิ่น ได้แก่ แกงมะแฮะ เมี่ยงคำ ภูมิปัญญาท้องถิ่นที่เป็น

ผลิตภัณฑ์หัตถกรรมไทยงานฝีมือของคนในท้องถิ่น ได้แก่ ครกหิน และผลิตภัณฑ์จากใบลาน/ใบตาล

¹⁹สำนักงานพระพุทธศาสนาจังหวัดตาก , ข้อมูล ณ วันที่ 30 เมษายน 2564

(11) การสาธารณสุข²⁰ สถานพยาบาลจังหวัดตากมีสถานพยาบาล รวม 270 แห่ง แบ่งเป็น
โรงพยาบาลของรัฐ จำนวน 9 แห่ง ครอบคลุมทุกอำเภอ โรงพยาบาลส่งเสริมสุขภาพตำบล จำนวน 115 แห่ง
และสถานบริการสาธารณสุขในสังกัดกระทรวงสาธารณสุขอื่นๆ จำนวน 146 แห่ง รายละเอียด ดังนี้

1. โรงพยาบาลในสังกัดกระทรวงสาธารณสุข จำนวน 9 แห่ง

ประเภท โรงพยาบาล	ระดับ	จำนวน (แห่ง)	ชื่อโรงพยาบาล	จำนวนเตียง ตามกรอบ	จำนวนเตียง Active bed
โรงพยาบาล ทั่วไป	S : มาตรฐาน	2	- รพ.สมเด็จพระเจ้าตากสิน มหาราช	310	310
			- รพ.แม่สอด	365	365
โรงพยาบาล ชุมชน	M2 : แม่ข่าย	2	- รพ.ท่าสองยาง	60	78
			- รพ.อุ้มผาง	60	72
	F1 : ขนาดใหญ่	2	- รพ.แม่ระมาด	120	120
			- รพ.พบพระ	75	75
F2 : ขนาดกลาง	2	- รพ.บ้านตาก	60	60	
		- รพ.สามเงา	30	36	
F3 : ขนาดเล็ก	1	- รพ.วังเจ้า	-	-	

2. สถานบริการสาธารณสุขในสังกัดกระทรวงสาธารณสุข จำนวน 256 แห่ง

สถานบริการสาธารณสุข	จำนวน (แห่ง)
โรงพยาบาลส่งเสริมสุขภาพตำบล	115
ศูนย์สุขภาพชุมชนเมือง	3
สถานบริการสาธารณสุขชุมชน (สสช.)	30
สุขศาลา (อ.บ้านตาก 1 แห่ง, อ.สามเงา 1 แห่ง, อ.วังเจ้า 1 แห่ง, อ.ท่าสองยาง 7 แห่งและอ.อุ้มผาง 16 แห่ง)	26
Health post (อ.แม่สอด 4 แห่งและอ.พบพระ 1 แห่ง)	5
Malaria post (อ.ท่าสองยาง 37 แห่ง, อ.แม่สอด 3 แห่ง, อ.พบพระ 5 แห่ง, อ.แม่ระมาด 13 แห่งและอ.อุ้มผาง 18 แห่ง)	76
ศูนย์ควบคุมโรคติดต่ออำเภอแม่สอด (ศตม.) (อำเภอแม่สอด)	1

²⁰สำนักงานสาธารณสุขจังหวัดตาก , ข้อมูล ณ วันที่ 30 เมษายน 2564

3. ภาคเอกชน จังหวัดตากมีโรงพยาบาลเอกชนจำนวน 2 แห่ง สถานพยาบาล จำนวน 155 แห่ง และสถานที่ขายยา/ผลิตยาจำนวน 118 แห่ง รายละเอียดตามตารางต่อไปนี้

ชื่อโรงพยาบาล	จำนวนเตียง	จำนวนบุคลากรทางการแพทย์ (คน)		
		แพทย์ (เต็ม/ไม่เต็มเวลา)	เภสัชกร	พยาบาล
รพ.แม่สอดราม	100	5/17	3	6
รพ.นครแม่สอด อินเตอร์เนชั่นแนล	56	6/17	2	24

4. บุคลากรทางการแพทย์ จังหวัดตาก มีบุคลากรทางการแพทย์และบุคลากรด้านสาธารณสุขในสังกัดกระทรวงสาธารณสุข ซึ่งเป็นกลุ่มวิชาชีพสำคัญรวมจำนวน 2,128 คน เป็นแพทย์จำนวน 148 คน ทันตแพทย์ จำนวน 54 คน เภสัชกร จำนวน 82 คน พยาบาลวิชาชีพ จำนวน 1,034 คน และสายวิชาชีพอื่นๆ รวม 810 คนโดยมีสถิติจำนวนบุคลากรทางการแพทย์วิชาชีพที่สำคัญ 4 อันดับแรกเปรียบเทียบเกณฑ์มาตรฐาน (FTE) ดังนี้

สายวิชาชีพ	จำนวนบุคลากร (คน)		
	ควรมี (FTE)	ที่มีอยู่จริง	ขาดแคลน
1. แพทย์	219	148	71
2. ทันตแพทย์	66	54	12
3. เภสัชกร	109	82	27
4. พยาบาลวิชาชีพ	1,235	1,034	201

(สัดส่วนแพทย์ 1 : 4,423 คน ทันตแพทย์ 1 : 12,124 เภสัชกร 1 : 7,984 คน พยาบาล 1 : 633 คน อาสาสมัครสาธารณสุขประจำหมู่บ้าน 1 : 25 คน)

3) ด้านทรัพยากรธรรมชาติและสิ่งแวดล้อม²¹ จังหวัดตากมีพื้นที่ป่า 7,780,484.56 ไร่ คิดเป็น 71.95 ของพื้นที่จังหวัด (ข้อมูลจากรายงานโครงการจัดทำข้อมูลสภาพพื้นที่ป่าปี 2563 กรมป่าไม้) มีพื้นที่เป็นป่าตามกฎหมายแบ่งเป็นพื้นที่ ป่าสงวนแห่งชาติ จำนวน 15 ป่า พื้นที่วนอุทยาน จำนวน 6 แห่ง พื้นที่อุทยานแห่งชาติ จำนวน 7 แห่ง และพื้นที่เขตรักษาพันธุ์สัตว์ป่า 5 แห่ง มีพื้นที่ลุ่มน้ำหลัก 5 ลุ่มน้ำ ได้แก่ วังปิง สาละวิน แม่กลอง และยม

²¹สำนักงานทรัพยากรธรรมชาติและสิ่งแวดล้อมจังหวัดตาก , ข้อมูล ณ วันที่ 30 เมษายน 2564

(1) **ทรัพยากรดิน** ทรัพยากรดินส่วนใหญ่เป็นดินทราย ความอุดมสมบูรณ์ของทรัพยากรดินอยู่ในระดับปานกลางถึงต่ำ มีการใช้สารเคมี หรือสารอันตราย ส่งผลกระทบต่อให้มีการปนเปื้อนของดิน ดินส่วนใหญ่มีคุณภาพต่ำไม่เหมาะสมต่อการเพาะปลูก พื้นที่ที่เป็นเนินสูงหรือภูเขาที่มีความลาดชันมาก เมื่อเกิดฝนตกหนักมากมีความเสี่ยงต่อการเกิดแผ่นดินถล่ม **รอยเลื่อนมีพลังในประเทศไทย** กรมทรัพยากรธรณีได้สำรวจข้อมูลรอยเลื่อนมีพลังพบว่า ในประเทศไทยมีกลุ่มรอยเลื่อน 13 กลุ่มรอยเลื่อนที่พาดผ่านพื้นที่ จำนวน 22 จังหวัด โดยรอยเลื่อนที่พาดผ่านพื้นที่จังหวัดตาก ดังนี้

กลุ่มรอยเลื่อน	รายชื่อจังหวัด
รอยเลื่อนแม่ฮ่องสอน	แม่ฮ่องสอน ตาก
รอยเลื่อนเมย	ตาก กำแพงเพชร
รอยเลื่อนศรีสวัสดิ์	กาญจนบุรี สุพรรณบุรี อุทัยธานี ตาก

(2) **แร่ธาตุ** แหล่งแร่ที่สำคัญหลายชนิดด้วยกัน ที่อนุญาตให้มีการสัมปทานเพื่อนำมาใช้ประโยชน์จัดลำดับตามปริมาณแร่ที่ผลิตได้ ได้แก่ หินปูน โซเดียมเฟลด์สปาร์ หินอ่อน สังกะสี หินแกรนิต และควอร์ตซ์ **ลักษณะธรณีวิทยาของจังหวัดตาก** พื้นที่ทางตอนเหนือของจังหวัดเป็นทิวเขาสูง เกิดเป็นแนวยาวกระจายตัวในทิศตะวันตกเฉียงเหนือ ซึ่งเป็นทิศทางเดียวกับรอยเลื่อนแม่เมย-วังเจ้า และเป็นรอยเลื่อนมีพลังงานให้หินพื้นที่ผุพังเป็นดินหนา พื้นที่ทิวเขาสูงประกอบด้วยหินแปร หินอัคนี และหินตะกอน หินแปรส่วนใหญ่ประกอบด้วยหินไนส์ หินอัคนีส่วนใหญ่เป็นหินแกรนิต ซึ่งกระจายครอบคลุมพื้นที่ส่วนใหญ่ทางตอนเหนือของจังหวัด หินภูเขาไฟและ หินตะกอนเจือเศษหินภูเขาไฟพบในพื้นที่อำเภอวังเจ้า และทางตอนเหนือส่วนที่ติดต่อกับจังหวัดลำปางและสุโขทัย

(3) **ทรัพยากรป่าไม้** โดยส่วนใหญ่ของจังหวัดตากมีความหนาแน่นในบริเวณที่เป็นพื้นที่สูง โดยในพื้นที่ ด้านตะวันตกของจังหวัดมีบางส่วนที่เป็นพื้นที่สูง สังคมพืชโดยส่วนใหญ่มีทั้งป่าผลัดใบและป่าไม้ผลัดใบ โดยเป็น ป่าผลัดใบที่มีสภาพป่าสมบูรณ์ประมาณ และเป็นป่าไม้ผลัดใบสมบูรณ์ ในบริเวณอำเภอท่าสองยาง อำเภอพบพระ และอำเภอแม่สอด มีลักษณะสังคมของพืชเป็นป่าดิบแล้งปกคลุมเป็นบริเวณกว้าง ซึ่งป่าดิบแล้ง (Dry Evergreen) เป็นสังคมพืชที่ปรากฏ อยู่ในพื้นที่ที่มีลักษณะเป็นพื้นที่สูง โดยในส่วนของบางบริเวณจะมีพันธุ์ไม้ในสังคมพืชของ ป่าเบญจพรรณอยู่บ้างเล็กน้อย ซึ่งป่าเบญจพรรณหรือป่าผสมผลัดใบ (Mixed Deciduous Forest) เป็นสังคมพืชที่ปกคลุมพื้นที่ลุ่มน้ำหลากหลายมากที่สุด มีทั้งป่าเบญจพรรณที่มีไม้สัก ป่าเบญจพรรณที่ไม่มีไม้สัก บางแห่งมีไม้ไผ่ขึ้นปะปนหนาแน่นโดยเฉพาะไผ่ชนิด ไผ่ชางนวล ป่าไม้ในจังหวัดตากเป็นป่าไม้ที่มีคุณค่าทางเศรษฐกิจเป็นอย่างมากพื้นที่ป่าไม้ครอบคลุมบริเวณกว่าร้อยละ 70 ของพื้นที่จังหวัด และหนาแน่นในพื้นที่ทางด้านตะวันตกมีไม้มีค่าอยู่หลายชนิด เช่น ไม้สัก ไม้เต็งรัง ไม้มะค่า ไม้ตะแบก และไม้ตะเคียน ตลอดจนไม้เบญจพรรณอื่นๆ แต่ป่าไม้อันมีค่าเหล่านี้ได้ลดปริมาณลงเรื่อยๆ เนื่องจาก การตัดไม้ทำลายป่า โดยสภาพพื้นที่ป่าไม้โดยรวมของจังหวัด มีจำนวนลดลง 4,049.15 ไร่ หรือร้อยละ 0.05 ในรอบปีที่ผ่านมา

(4) ป่าชุมชน จังหวัดตาก ได้ส่งเสริมการจัดตั้งป่าชุมชนในพื้นที่ป่าสงวนแห่งชาติ และพื้นที่สาธารณะ ตั้งแต่ปี พ.ศ. 2559 – พ.ศ. 2562 จำนวนทั้งสิ้นประมาณ 323 หมู่บ้าน รวมพื้นที่กว่า 372,667 ไร่ 2 งาน 24 ตารางวา โดยมีวัตถุประสงค์เพื่อส่งเสริมให้ชุมชนมีส่วนร่วมกับภาครัฐในการอนุรักษ์ การฟื้นฟู และพัฒนาป่าไม้ สร้างความเข้าใจให้แก่ชุมชนในการอนุรักษ์ การใช้ประโยชน์จากป่า โดยป่าชุมชนที่จัดตั้งขึ้น ประชาชนสามารถใช้ประโยชน์จากผลผลิตของป่าได้ เช่น สมุนไพร ของป่า เพื่อประโยชน์ในการดำรงชีวิต และสามารถนำผลผลิตที่มีการพัฒนาแปรรูปเพื่อสร้างรายได้ให้แก่ชุมชน โดยชุมชนต้องมีส่วนร่วมในการวางแผน การปฏิบัติการ รับผิดชอบ และการติดตามประเมินผลในการดำเนินงานด้านป่าชุมชน

การดำเนินงาน	ปี 2561		ปี 2562		ปี 2563	
	เป้าหมาย (ไร่)	ผล (ไร่)	เป้าหมาย (ไร่)	ผล (ไร่)	เป้าหมาย (ไร่)	ผล (ไร่)
จำนวนพื้นที่ป่าไม้ – สสำรวจจากภาพถ่ายดาวเทียม	7,780,275.47 (ผลการแปลภาพถ่ายปี 2560)	7,793,128.63	7,793,128.63 (ผลการแปลภาพถ่ายปี 2561)	7,797,515.53	7,797,515.53 (ผลการแปลภาพถ่ายปี 2562)	7,780,484.56
จำนวนพื้นที่ป่าไม้ที่ทวงคืนได้-เข้าครอบครอง	4,500	5,024	6,000	4,848	2,961	1,405.68

(5) แหล่งน้ำ²² จังหวัดตากมีแม่น้ำที่สำคัญไหลผ่าน ได้แก่ แม่น้ำปิง แม่น้ำวัง และแม่น้ำเมย ซึ่งมีความสำคัญต่อการเพาะปลูก และการประมงน้ำจืด ประชากรส่วนใหญ่ใช้น้ำจากลำห้วยที่ พาดผ่านพื้นที่ของหมู่บ้านหรือใกล้เคียง และในบางพื้นที่มีการกักเก็บน้ำโดยการสร้างฝายเพื่อใช้ การอุปโภค สำหรับหมู่บ้านที่มีปัญหาเสี่ยงภัยแล้งมีทั้งหมด 432 หมู่บ้าน จำแนกเป็นอำเภอเมือง 69 หมู่บ้าน อำเภอบ้านตาก 49 หมู่บ้าน อำเภอสามเภา 43 หมู่บ้าน อำเภอแม่สอด 69 หมู่บ้าน อำเภอแม่ระมาด 51 หมู่บ้าน อำเภอท่าสองยาง 54 หมู่บ้าน อำเภอพบพระ 40 หมู่บ้าน อำเภออุ้มผาง 39 หมู่บ้าน และอำเภอวังเจ้า 18 หมู่บ้าน

แหล่งเก็บกักน้ำที่สำคัญจังหวัดตาก จังหวัดตากมีแหล่งเก็บกักน้ำขนาดใหญ่ที่สำคัญ คือ อ่างเก็บน้ำเขื่อนภูมิพล ตั้งอยู่ในพื้นที่อำเภอสามเภา ความจุของอ่างเก็บน้ำ 13,462 ล้านลูกบาศก์เมตร นอกจากนั้นยังมีแหล่งกักเก็บน้ำอื่นๆ ในพื้นที่ รวม 226 แห่ง โดยมีอ่างเก็บน้ำขนาดความจุเกิน 5 ล้านลูกบาศก์เมตร จำนวน 5 แห่ง คือ อ่างเก็บน้ำห้วยแม่ท้อ อ่างเก็บน้ำห้วยลึก อ่างเก็บน้ำห้วยแม่สอด อ่างเก็บน้ำห้วยเตือ และอ่างเก็บน้ำห้วยแม่สอดตอนบน จำนวนและปริมาณการเก็บกักน้ำในพื้นที่จังหวัดตาก แยกตามประเภทโครงการ

²²โครงการชลประทานตาก , ข้อมูล ณ วันที่ 1 มิถุนายน 2563

ลำดับ	ประเภท	จำนวน (แห่ง)	ความจุ (ล้าน ลบ.ม.)
1	โครงการขนาดใหญ่	1	13,462.000
2	โครงการขนาดกลาง	29	90.826
3	โครงการขนาดเล็ก	123	8.137
4	โครงการ ปชต.	22	0.022
5	โครงการพระราชดำริ	47	11.553
6	โครงการเพื่อความมั่นคง	4	1.370
รวมทั้งสิ้น		226	13,573.908

แหล่งเก็บกักน้ำที่สำคัญในท้องที่จังหวัดตาก

ลำดับที่	ชื่อ	สถานที่ตั้ง	ความจุ (ล้าน ลบ.ม.)
1	เขื่อนภูมิพล	อ.สามเงา	13,462.0
2	อ่างเก็บน้ำห้วยแม่ท้อ	หมู่ 8 ต.แม่ท้อ อ.เมืองตาก	63.0
3	อ่างเก็บน้ำห้วยลึก	หมู่ 8 ต.แม่ปะ อ.แม่สอด	5.8
4	อ่างเก็บน้ำห้วยแม่สอด	หมู่ 2 ต.พระธาตุผาแดง อ.แม่สอด	5.5
5	อ่างเก็บน้ำห้วยเตี๋ย	หมู่ 10 ต.ยงกระบัตร อ.สามเงา	2.4
6	อ่างเก็บน้ำห้วยแม่สอดตอนบน	หมู่ 6 ต.พระธาตุผาแดง อ.แม่สอด	13.0

(6) **น้ำบาดาล** จากการศึกษาข้อมูลต่างๆ พบว่า ข้อมูลในด้านนี้ของพื้นที่ด้านตะวันตกของจังหวัด มีข้อมูลน้อยมาก เมื่อเทียบกับข้อมูลของพื้นที่ส่วนอื่นๆ ของประเทศไทย ส่วนหนึ่งเนื่องจากพื้นที่โดยทั่วไปมีองค์ประกอบด้วยหินแตกต่างกันทั้งชนิด อายุ และโครงสร้าง ลักษณะเนื้อหินแน่นแข็ง ไม่มีความเหมาะสมที่จะพัฒนา น้ำบาดาล อีกทั้งในพื้นที่ภูเขาต่างๆ มีปริมาณน้ำอยู่ค่อนข้างจำกัด โดยเก็บกักน้ำอยู่ตามรอยแตก รอยแยกช่องว่าง แนวชั้นหิน แนวที่เกิดจากการผุพัง หรือรอยต่อระหว่างหินข้างเคียงเป็นหลัก ในพื้นที่จะพบแหล่งน้ำในหินเป็นปริมาณ แคลๆ และชั้นหินให้น้ำที่ราบริมแม่น้ำ และตะพักลำน้ำ โดยมีความหนาของตะกอนร้อนประมาณ 30-50 เมตร และมีอัตราการให้น้ำ 5-10 ลูกบาศก์เมตรต่อชั่วโมง และได้มีการขุดเจาะบ่อน้ำบาดาลทั้งภาครัฐและเอกชน เพื่อพัฒนาศักยภาพ ให้สามารถใช้ประโยชน์จากน้ำบาดาลในกิจกรรมต่างๆ แต่ปริมาณน้ำที่ได้มักมีปริมาณน้อย มีการอนุญาตให้เอกชนใช้น้ำบาดาล ในปริมาณที่เหมาะสมกับกิจการและศักยภาพของน้ำบาดาลที่นำออกไปใช้และนำไหลเข้าบ่อให้สมดุลกัน สำหรับบ่อน้ำบาดาลที่ภาครัฐขุดเจาะและพัฒนาขึ้นมา มีบางส่วนไม่สามารถใช้งานได้ ขำรุด บ่อถูกอุดกมลแล้ว ปริมาณน้ำที่ใช้มีจำนวนน้อย

3.1.3 ประเด็นปัญหาและความต้องการเชิงพื้นที่

จังหวัดตากได้ดำเนินการรับฟังปัญหาและความต้องการในพื้นที่ ในลักษณะเชื่อมโยงและบูรณาการเชิงพื้นที่ โดยนำปัญหา/ความต้องการของประชาชนมาจัดทำแผนพัฒนาพื้นที่ (Area) แผนชุมชน/หมู่บ้าน แผนชุมชนระดับตำบล แผนพัฒนาท้องถิ่น แผนพัฒนาอำเภอ ให้มีเอกภาพสอดคล้องเชื่อมโยงกับแผนพัฒนาจังหวัด/กลุ่มจังหวัด และแผนพัฒนาภาค เพื่อให้ได้จุดมุ่งหมายการพัฒนาที่แสดงให้เห็นถึงความเชื่อมโยง ตั้งแต่ต้นทาง กลางทาง และปลายทาง ในรูปแบบห่วงโซ่คุณค่า (Value Chain) และนำมาจัดทำแผนพัฒนาจังหวัดในลักษณะ One Plan ทั้งนี้ ได้เปิดโอกาสให้ส่วนราชการ องค์กรปกครองส่วนท้องถิ่น ภาคเอกชน ภาคประชาสังคม สถาบันการศึกษา ประชาชนทั่วไป และบุคคลผู้ที่ได้รับผลกระทบจากนโยบายการพัฒนาจังหวัด ได้แสดงความคิดเห็นในส่วนที่เกี่ยวข้องอย่างกว้างขวางซึ่งสามารถสรุปปัญหาและความต้องการของประชาชนในพื้นที่ได้ดังนี้

1. ปัญหาด้านคุณภาพชีวิตประชาชน

จังหวัดตากมีประชากรทั้งสิ้นจำนวน 673,786 คน เป็นราษฎรชาวไทยภูเขา 214,353 คน ทำให้ประสบปัญหาการว่างงาน ไม่มีงานทำ มีรายได้ไม่เพียงพอต่อการดำรงชีวิต ส่งผลให้สัดส่วนประชาชนที่อยู่ใต้เส้นคนยากจนอยู่ที่ระดับ 2.280 เมื่อเปรียบเทียบกับค่ากลางของประเทศ อยู่ที่ 2.644 จึงมีความต้องการให้แก้ไขปัญหาต่างๆ ดังนี้

1.1 ราษฎรในพื้นที่ประสบปัญหาการว่างงาน ไม่มีที่ดินทำกิน ไม่มีอาชีพที่เป็นหลักแหล่ง มีรายได้ไม่เพียงพอต่อการดำรงชีวิตประจำวัน

1.2 ปัญหาด้านการศึกษา เนื่องจากจังหวัดประสบปัญหาการขาดแคลนนักศึกษาสายวิชาชีพ และแรงงานที่มีทักษะฝีมือได้มาตรฐาน จึงมีความต้องการให้แก้ไขปัญหาดังกล่าวโดยการสนับสนุนให้มีการเรียนการสอน เช่น ในหลักสูตรทวิศึกษา หลักสูตรพัฒนาทักษะฝีมือการอาชีพ และหลักสูตรการท่องเที่ยวและบริการ ต่อสายอาชีพ

1.3 ปัญหาด้านสาธารณสุข และการแพร่ระบาดของเชื้อโรคติดเชื้อไวรัสโคโรนา ๒๐๑๙ (โควิด-๑๙) ประสบปัญหาการเข้าสู่สังคมผู้สูงอายุ และการขาดแคลนบุคลากรทางการแพทย์ จึงมีความต้องการให้รัฐสนับสนุนแพทย์ทางเลือก การใช้พืชสมุนไพรทางการแพทย์ และการนวดแผนไทย การกีฬาและการออกกำลังกาย เพื่อสุขภาพ

1.4 การพัฒนาและเข้าถึงบริการภาครัฐอย่างมีประสิทธิภาพ

2. ปัญหาการพัฒนาโครงสร้างพื้นฐาน

2.1 ปัญหาด้านการคมนาคมและการติดต่อสื่อสาร จังหวัดตากมีเส้นทางคมนาคมทางหลวงที่สำคัญ ตัดผ่าน 2 เส้นทาง คือ ทางหลวงแผ่นดินหมายเลข 12 ช่วงพิษณุโลก-สุโขทัย-ตาก-แม่สอด และทางหลวงแผ่นดินหมายเลข 1 ช่วงกำแพงเพชร-ตาก-ลำปาง ที่เป็นเส้นทางเชื่อมโยงระหว่างจังหวัด ภูมิภาค และทางระหว่างประเทศ แต่ในส่วนของเส้นทางคมนาคมระหว่างพื้นที่ อาทิจังหวัดตาก บล หมู่บ้าน ยังไม่ได้รับการพัฒนาเท่าที่ควรเนื่องจากการพื้นที่ส่วนใหญ่อยู่ในเขตป่าสงวน และเขตอุทยานแห่งชาติ ทำให้ไม่สามารถดำเนินการพัฒนาได้ และประกอบกับมีการถ่ายโอนภารกิจความรับผิดชอบให้องค์กรปกครองส่วนท้องถิ่น ซึ่งมักจะประสบปัญหาไม่มีงบประมาณดำเนินการ เนื่องจากเกินศักยภาพขององค์กรปกครองส่วนท้องถิ่น สำหรับการติดต่อสื่อสารที่ยังเป็นปัญหาเนื่องจากพื้นที่จังหวัดตากส่วนใหญ่เป็นป่าเขา พื้นที่บางส่วนเป็นภูเขาที่มีความลาดชันสูงอยู่ในเขตป่าไม้ ป่าสงวน และอุทยานแห่งชาติทำให้เป็นปัญหาอุปสรรคในการติดต่อสื่อสาร

2.2 ปัญหาการขาดแคลนระบบประปาหมู่บ้านไม่ครอบคลุมทุกพื้นที่ ประชาชนได้รับความเดือดร้อนขาดแคลนน้ำสำหรับอุปโภค และบริโภค ในชีวิตประจำวัน

2.3 ปัญหาราษฎรไม่มีไฟฟ้าใช้ในพื้นที่หมู่บ้าน/ชุมชน

3. ปัญหาด้านการเกษตร พื้นที่การเกษตรของจังหวัดตากในปีการผลิต พ.ศ. 2562/63 เกษตรกรเพาะปลูกข้าวโพดเลี้ยงสัตว์มากที่สุด คิดเป็นพื้นที่เพาะปลูก 579,348 ไร่ ของพื้นที่การปลูกพืชที่สำคัญ และมีมูลค่าสูงสุดเท่ากับ 3,007 ล้านบาท ทำให้สินค้าเกษตรและปศุสัตว์ยังคงเป็นสินค้าหลักในโครงสร้างเศรษฐกิจของจังหวัด อย่างไรก็ตามเกษตรกรในพื้นที่ส่วนใหญ่ยังมีฐานะยากจน โดยเฉพาะอย่างยิ่งเกษตรกรผู้ทำนา และทำไร่ ซึ่งเป็นผลมาจากปัญหาสำคัญ ดังนี้

3.1 ปัญหาการขาดแคลนน้ำเพื่อการเกษตร

3.2 ปัญหาต้นทุนการผลิตสูง เนื่องจากปัจจัยต่างๆ เช่น ปุ๋ย น้ำยาฆ่าศัตรูพืช ได้มีราคาแพงขึ้น

3.3 ปัญหาราคาผลผลิตทางการเกษตรตกต่ำ

3.4 ปัญหาระบบการขนส่งสินค้าการเกษตร

3.5 ปัญหาสินค้าปศุสัตว์ตกต่ำ และต้นทุนทำการปศุสัตว์สูงขึ้น

4. ปัญหาด้านทรัพยากรธรรมชาติและสิ่งแวดล้อม

4.1 ปัญหาหมอกควันและไฟป่า เป็น 1 ใน 9 จังหวัดของภาคเหนือที่ประสบปัญหาดังกล่าว เนื่องจากพื้นที่ส่วนใหญ่เป็นพื้นที่ป่า 8,376,681.25 ไร่ คิดเป็น 81.69% ของพื้นที่จังหวัด อยู่ในมีพื้นที่เป็นป่าอุทยาน เขตรักษาพันธุ์สัตว์ป่า ป่าสงวนแห่งชาติ 15 แห่ง

4.2 ปัญหาภัยพิบัติน้ำป่าไหลหลาก และน้ำกัดเซาะริมตลิ่ง เข้าพื้นที่ทางการเกษตร ชุมชนเมือง และพื้นที่เศรษฐกิจ

4.3 ปัญหาการบุกรุกที่ดินทำกินในพื้นที่

4.4 ปัญหาการในการบริหารจัดการน้ำอย่างเป็นระบบในกลุ่มน้ำหลัก และแหล่งน้ำสำคัญ

4.5 ปัญหาการจัดการขยะ และบำบัดน้ำเสียในชุมชนทุกพื้นที่ของจังหวัดตากอย่างยั่งยืน

5. ปัญหาด้านการท่องเที่ยว จังหวัดตากมีความหลากหลายด้านการท่องเที่ยว เช่น การท่องเที่ยวทางธรรมชาติ การท่องเที่ยวทางประวัติศาสตร์ ศิลปะ ประเพณี วัฒนธรรม และวิถีชีวิตชุมชน แต่การท่องเที่ยวของจังหวัดยังไม่เป็นที่รู้จักของนักท่องเที่ยวอย่างแพร่หลายเท่าที่ควร เนื่องจากประสบปัญหาในการพัฒนาการท่องเที่ยว ดังนี้

5.1 เส้นทางคมนาคมไม่สะดวกในการเข้าสู่แหล่งท่องเที่ยว

5.2 แหล่งท่องเที่ยวทรุดโทรม ขาดแคลนระบบสาธารณูปโภค และไม่มีสิ่งอำนวยความสะดวก ความปลอดภัยให้กับนักท่องเที่ยว และขาดบุคลากรที่มีทักษะด้านการท่องเที่ยว

5.3 การประชาสัมพันธ์การท่องเที่ยวยังไม่ทั่วครอบคลุมทุกพื้นที่ และทุกกลุ่มเป้าหมาย

5.4 ต้องการให้มีการจัดกิจกรรมส่งเสริมการท่องเที่ยวในรูปแบบต่างๆ เช่น ท่องเที่ยวเชิงกีฬา Sport tourism การท่องเที่ยวเชิงเกษตร การท่องเที่ยวเชิงสุขภาพ การท่องเที่ยวเชิงประวัติศาสตร์ การท่องเที่ยวเชิงวัฒนธรรม วิถีชีวิต และการท่องเที่ยวโดยชุมชน เป็นต้นเพื่อประชาสัมพันธ์สร้างความรับรู้ให้แก่นักท่องเที่ยว เนื่องจากกิจกรรมการท่องเที่ยวถือว่าเป็นกิจกรรมที่สำคัญและจำเป็นต่อการพัฒนาเศรษฐกิจในพื้นที่ สามารถนำรายได้กลับเข้าสู่ท้องถิ่นได้อย่างรวดเร็ว

5.5 ต้องการให้มีการพัฒนาคุณภาพผลิตภัณฑ์ OTOP สินค้าชุมชน สินค้าพื้นเมือง ของที่ระลึกและเพิ่มช่องทางการตลาด เพื่อสร้างรายได้ให้กับหมู่บ้านและชุมชน

6. ปัญหาด้านการพัฒนาเศรษฐกิจ จังหวัดตากมีพื้นที่ติดต่อกับประเทศเมียนมา และรัฐบาลได้ประกาศให้เป็นพื้นที่เขตพัฒนาเศรษฐกิจพิเศษ จึงมีความจำเป็นเร่งด่วนที่จะต้องพัฒนาและแก้ไขปัญหาในพื้นที่ด้านต่าง ๆ ดังนี้

6.1 การพัฒนาระบบโครงสร้างพื้นฐาน

6.2 การส่งเสริมประชาสัมพันธ์การค้าการลงทุนในเขตพัฒนาเศรษฐกิจพิเศษ เชื่อมโยงการค้าการลงทุนกับเขตพัฒนาเศรษฐกิจพิเศษเมียวดี สหภาพเมียนมา และอนุภูมิภาคกลุ่มน้ำโขง

6.3 ปัญหาด้านการขาดแคลนทักษะฝีมือแรงงาน

7. ปัญหาด้านความมั่นคง จังหวัดตากมีพื้นที่ติดชายแดนประเทศพม่าเป็นระยะทางถึง 540 กิโลเมตร มี 5 อำเภอติดกับชายแดน ได้แก่ 1) อำเภอท่าสองยาง 2) อำเภอแม่ระมาด 3) อำเภอแม่สอด 4) อำเภอพบพระ 5) อำเภออุ้มผาง ทำให้เกิดปัญหาต่าง ๆ ดังนี้

7.1 ปัญหาการลักลอบค้า หรือการค้าสินค้าที่ผิดกฎหมาย ตามแนวบริเวณชายแดน ยาเสพติด

7.2 ปัญหาแรงงานต่างด้าว ลักลอบเข้าเมืองโดยผิดกฎหมายส่วนใหญ่เป็นชาวเมียนมา ส่งผลกระทบต่อความมั่นคงในชีวิตและทรัพย์สิน

7.3 ปัญหาอาชญากรรม

7.4 ปัญหาโรคติดต่อที่มีแนวโน้มเพิ่มขึ้น

3.1.4 ผลการพัฒนาและแก้ไขปัญหาจังหวัดในช่วงที่ผ่านมา

1. จังหวัดตากได้รับการจัดสรรงบประมาณโครงการตามแผนปฏิบัติการประจำปีของจังหวัด ประจำปีงบประมาณ พ.ศ. 2564 ภายใต้แผนงานยุทธศาสตร์ส่งเสริมการพัฒนาจังหวัดและกลุ่มจังหวัดแบบบูรณาการ งบประมาณรวมทั้งสิ้น 116,084,800 บาท จำนวน 6 โครงการ 23 กิจกรรม

2. ปัญหาอุปสรรคการดำเนินการตามแผนปฏิบัติการประจำปี และแนวทางแก้ไขปัญหา เนื่องจากปัจจุบันจังหวัดตากได้รับผลกระทบจากสถานการณ์การแพร่ระบาดของโรคติดเชื้อไวรัสโคโรนา 2019 (Covid-19) ทำให้การดำเนินงาน เช่น การจัดกิจกรรมที่มีการรวมกลุ่มคนจำนวนมากยังไม่สามารถดำเนินการได้ ซึ่งเป็นไปตามมาตรการควบคุมโรคติดต่อของคณะกรรมการควบคุมโรคติดต่อจังหวัดตาก

3. ปัญหาอุปสรรคเชิงพื้นที่ และแนวทางแก้ไขปัญหา

3.1 ปัญหาด้านความไม่เสมอภาคและเท่าเทียมทางสังคม

จังหวัดตากประสบปัญหาด้านความไม่เสมอภาคและเท่าเทียมทางสังคม เนื่องจากมีประชากรหลากหลายเชื้อชาติ โดยเฉพาะในพื้นที่สูงหรือตามพื้นที่อำเภอชายแดนมีชาวไทยภูเขาส่วนใหญ่เป็นเชื้อชาติกะเหรี่ยง ม้ง มูเซอ และเชื้อชาติอื่น ๆ จำนวนประมาณ 214,353 คน ประกอบอาชีพ ทำการเกษตร ทำไร่ ปลูกข้าวโพด อาศัยอยู่ในพื้นที่ห่างไกลทุรกันดาร ไม่สะดวกในการเดินทางมาใช้บริการภาครัฐด้านการสาธารณสุข ด้านการศึกษา ภาษาที่ใช้ในการสื่อสาร และแพร่ระบาดของเชื้อโรคติดเชื้อไวรัสโคโรนา ๒๐๑๙ (COVID-19) เป็นสาเหตุสำคัญทำให้เกิดความไม่เสมอภาคเท่าเทียมทางสังคม

แนวทางการแก้ไขปัญหาด้านความไม่เสมอภาคและเท่าเทียมทางสังคม

(1) การเร่งรัดการแก้ไขปัญหาความยากจน โดยการฝึกอบรมเสริมสร้างความรู้ในการประกอบอาชีพ สร้างรายได้ให้กับราษฎรชาวไทยภูเขา ผู้มีรายได้น้อย และผู้ด้อยโอกาสทางสังคม

(2) การเร่งรัดพัฒนาระบบโครงสร้างพื้นฐาน ถนน ไฟฟ้า ประปา และการเข้าถึงบริการภาครัฐให้ครอบคลุมทุกพื้นที่ของจังหวัด

(3) การเร่งรัดพัฒนาให้ประชาชนเข้าถึงบริการภาครัฐ ด้านการสาธารณสุข การศึกษา และการพัฒนาคุณภาพชีวิตในทุกช่วงวัย

(4) การน้อมนำหลักปรัชญาเศรษฐกิจพอเพียง จังหวัดได้ดำเนินการพัฒนาหมู่บ้านเศรษฐกิจพอเพียง เน้นให้ประชาชนมีวิถีชีวิตเศรษฐกิจพอเพียงซึ่งจะสร้างการอยู่ดีมีสุข ให้เกิดขึ้นโดยน้อมนำปรัชญาเศรษฐกิจพอเพียงมาใช้เป็นแนวทางในการดำเนินงาน โดยมุ่งเน้นให้ประชาชนเป็นศูนย์กลางการพัฒนา เสริมสร้างความเข้มแข็งให้ชุมชน ประสานพลังระหว่างภาคีการพัฒนาในระดับต่างๆ ไม่ว่าจะเป็นหน่วยงานราชการ ชาวบ้าน เอกชน สถาบันการศึกษาและประชาชนในพื้นที่ ด้วยแนวคิดการบูรณาการในด้านต่างๆ นำไปสู่กระบวนการเรียนรู้เพื่อช่วยเหลือตนเอง และพึ่งพาตนเองได้ โดยส่งเสริมให้มีศูนย์เรียนรู้เศรษฐกิจพอเพียงของจังหวัดตาก จำนวน 120 ศูนย์ ให้เป็นแหล่งเรียนรู้อาชีพ ฝึกอบเชิพ และแหล่งท่องเที่ยวสำหรับเยาวชน เกษตรกร ประชาชนทั่วไป และผู้ด้อยโอกาส โดยมีเป้าหมายหลักเพื่อสร้างเครือข่ายเรียนรู้ ให้มีการนำหลักเศรษฐกิจพอเพียงไปใช้เป็นกรอบความคิด เป็นแนวทางในการปฏิบัติ ตลอดจนเป็นส่วนหนึ่งของวิถีชีวิต

(4) ส่งเสริมและพัฒนาศูนย์การเรียนรู้ภาคการเกษตรให้กับประชาชนโดยยึดหลักปรัชญาเศรษฐกิจพอเพียง

(5) การส่งเสริมพัฒนาผลิตภัณฑ์ OTOP,SME และวิสาหกิจชุมชนด้านการผลิต แปรรูป และการตลาด

(6) พัฒนาแหล่งท่องเที่ยวและบริการให้ได้มาตรฐาน ส่งเสริม ประชาสัมพันธ์การท่องเที่ยว เพื่อสร้างมูลค่าทางเศรษฐกิจให้แก่ชุมชนท้องถิ่นและจังหวัด

(7) พัฒนาโครงข่ายคมนาคมขนส่งโลจิสติกส์ และระบบโซ่อุปทานสู่ศูนย์กลางภูมิภาคอาเซียน ดำเนินการยกระดับเครือข่ายการค้า โครงข่ายการขนส่งคมนาคมขนส่ง ระบบโลจิสติกส์ และศูนย์พักและกระจายสินค้าเพื่อรองรับการขยายตัวทางเศรษฐกิจการค้าและการลงทุนในพื้นที่เขตพัฒนาเศรษฐกิจพิเศษตาก ด้านปัจจัยพื้นฐานที่เพิ่มมาตรฐานความสะดวกรวดเร็วและความปลอดภัยแก่ผู้มีส่วนได้ส่วนเสีย

4.4 ปัญหาความมั่นคงชายแดน

จังหวัดตากมีพื้นที่ติดชายแดนประเทศพม่าเป็นระยะทางถึง 540 กิโลเมตร มี 5 อำเภอ ติดกับชายแดน ได้แก่ 1) อำเภอท่าสองยาง 2) อำเภอแม่ระมาด 3) อำเภอแม่สอด 4) อำเภอพบพระ 5) อำเภอ อุ้มผาง ดังนั้น จึงได้กำหนดพื้นที่เป้าหมายด้านความมั่นคง 7 อำเภอ 12 ตำบล 30 หมู่บ้าน เพื่อดำเนินการดังนี้

การลักลอบค้า หรือการค้าสินค้าที่ผิดกฎหมาย ตามแนวบริเวณชายแดน

ยาเสพติด ซึ่งทั้ง 5 อำเภอชายแดนเป็นพื้นที่เฝ้าระวังในการลักลอบการนำเข้ายาเสพติด การผลิตยาเสพติด

แรงงานต่างด้าว ลักลอบเข้าเมืองโดยผิดกฎหมายส่วนใหญ่เป็นชาวเมียนมา ส่งผลกระทบต่อความมั่นคงในชีวิตและทรัพย์สิน ปัญหาอาชญากรรม ปัญหาโรคติดต่อที่มีแนวโน้มเพิ่มขึ้น

แนวทางการแก้ไขปัญหาความมั่นคงชายแดน

(1) การให้ประชาชนเข้ามามีส่วนร่วมในการป้องกันชุมชนและหมู่บ้านของตน โดยกำหนดแนวทางการ ดำเนินการชุดรักษาความปลอดภัยหมู่บ้าน (ชรบ.) กำหนดกลยุทธ์ มาตรการ และวิธีการในการรักษาความสงบ เรียบร้อยและความปลอดภัยของหมู่บ้าน ตามความเหมาะสมและจำเป็นต่อสถานการณ์และสภาพปัญหาของพื้นที่ให้เป็นไปตามกรอบแนวทางการดำเนินการชุดรักษาความสงบเรียบร้อยประจำหมู่บ้าน ประกอบด้วย กำหนดหรือผู้ใหญ่บ้านเป็นหัวหน้าชุดผู้ช่วยผู้ใหญ่บ้าน หัวหน้าชุด สมาชิกกองอาสารักษาดินแดน คณะกรรมการหมู่บ้านอาสาสมัครป้องกันภัยฝ่ายพลเรือน ผู้ประสานพลังแผ่นดินต่อต้านยาเสพติด กลุ่มพลังมวลชนราษฎรที่มีความประพฤติดี เข้าร่วมเป็นชุดรักษาความสงบเรียบร้อยประจำหมู่บ้าน

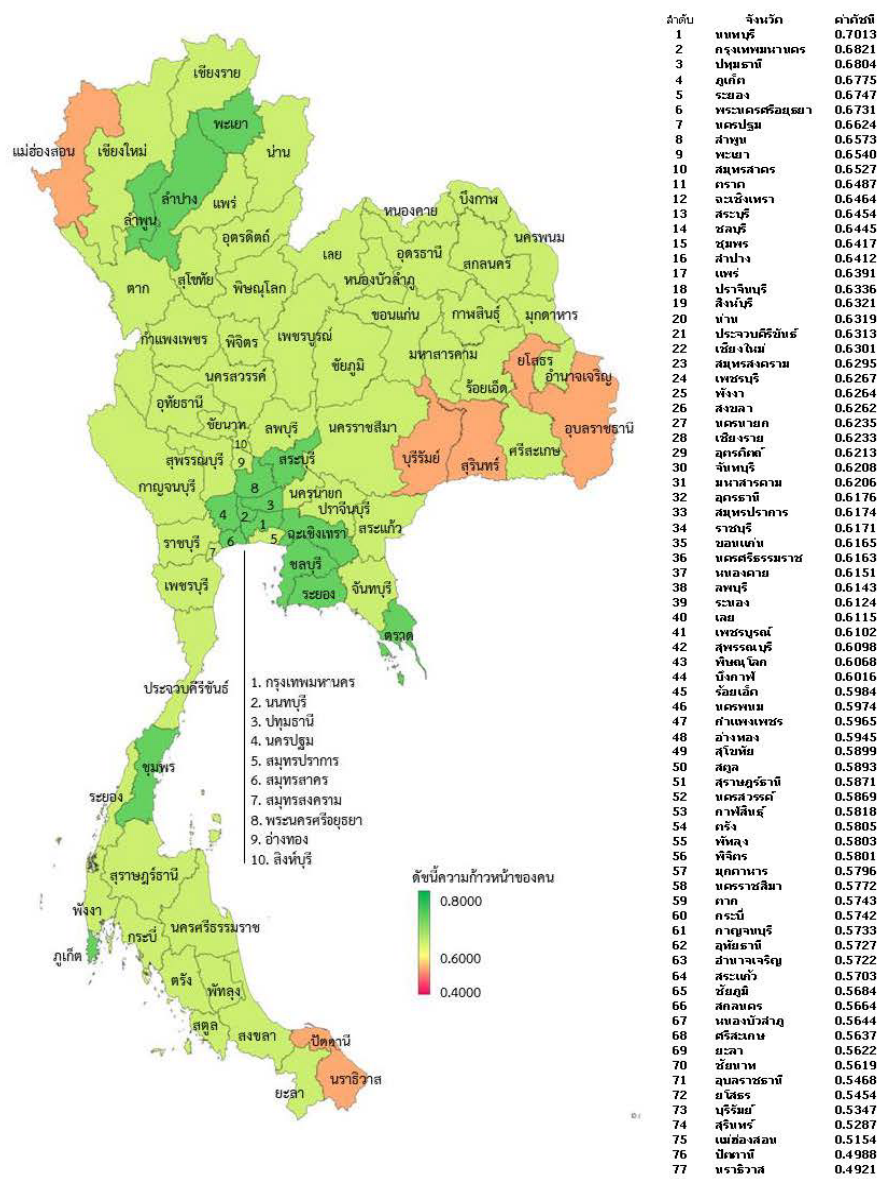
(2) ตั้งด่านตรวจสกัด เฝ้าระวัง และลาดตระเวน การกระทำความผิดตามกฎหมายบริเวณพื้นที่ชายแดนและพื้นที่เสี่ยง เพื่อป้องกันปัญหาอาชญากรรม ยาเสพติด การลักลอบข้ามแดน การค้ามนุษย์และการกระทำความผิดกฎหมาย

(3) แพร่ระบาดของเชื้อโรคติดต่อเชื้อไวรัสโคโรนา ๒๐๑๙ (โควิด-๑๙) จากภายในและภายนอกประเทศการลักลอบเข้าเมืองในพื้นที่ชายแดน

3.2 ประเด็นการพัฒนา

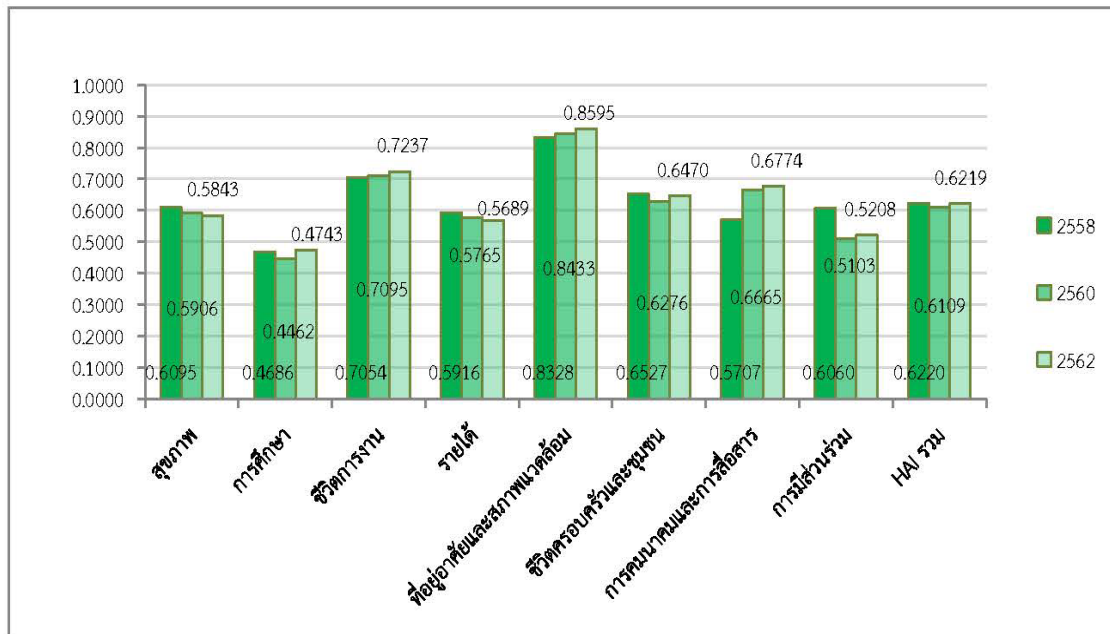
3.2.1 บทวิเคราะห์

สำนักงานสภาพัฒนาการเศรษฐกิจและสังคมแห่งชาติ ได้จัดทำดัชนีความก้าวหน้าของคน (Human Achievement Index – HAI) ปี 2562 เพื่อให้จังหวัดได้ทราบถึงตำแหน่งความก้าวหน้าของคนในจังหวัด พร้อมทั้งจุดเด่นจุดด้อยในการพัฒนาคนของจังหวัด เพื่อนำไปสู่การแก้ไขปัญหาและพัฒนาคนในจังหวัดให้มีคุณภาพชีวิตที่ดียิ่งขึ้น โดยประกอบด้วย 8 ดัชนีย่อย คือ 1) ด้านสุขภาพ 2) ด้านการศึกษา 3) ด้านชีวิตการงาน 4) ด้านรายได้ 5) ด้านที่อยู่อาศัยและสภาพแวดล้อม 6) ด้านชีวิตครอบครัวและชุมชน 7) ด้านการคมนาคมและการสื่อสาร และ 8) ด้านการมีส่วนร่วม



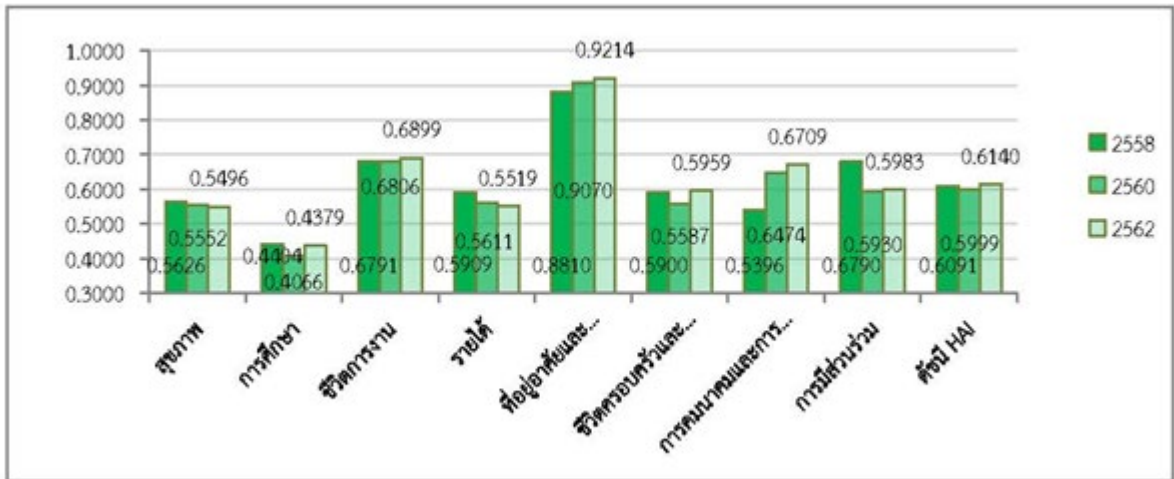
รูปภาพ ดัชนีความก้าวหน้าของคน (Human Achievement Index – HAI) ปี 2562

ความก้าวหน้าการพัฒนาด้านคุณภาพรวมของประเทศ มีความก้าวหน้าค่อนข้างคงที่ โดยค่าดัชนีความก้าวหน้าการพัฒนาด้านปี 2562 เท่ากับ 0.6219 ใกล้เคียงกับปี 2558 ที่มีค่าเท่ากับ 0.6220 เมื่อพิจารณาดัชนีย่อยพบว่ามีความก้าวหน้ามากขึ้น 4 ด้าน คือ ด้านการศึกษาเพิ่มเป็น 0.4743 จาก 0.4686 ด้านชีวิตการงานเป็น 0.7237 จาก 0.7054 ด้านที่อยู่อาศัยและสภาพแวดล้อมเป็น 0.8595 จาก 0.8328 ด้านคมนาคมและการสื่อสารเป็น 0.6774 จาก 0.5707 และมีความก้าวหน้าลดลง 4 ด้าน คือ ด้านสุขภาพมีค่าดัชนีลดลงเป็น 0.5843 จาก 0.6095 ด้านรายได้เป็น 0.5689 จาก 0.5916 ด้านชีวิตครอบครัวและชุมชนเป็น 0.6470 จาก 0.6527 และการมีส่วนร่วมเป็น 0.5208 จาก 0.6060 ในช่วงเวลาเดียวกัน สำหรับในปี 2562 การพัฒนาที่อยู่อาศัยและสภาพแวดล้อมมีความก้าวหน้ามากที่สุดคือมีค่าดัชนี 0.8595 รองลงมาเป็นด้านชีวิตการงาน การคมนาคมและการสื่อสาร ชีวิตครอบครัวและชุมชน สุขภาพ รายได้ และการมีส่วนร่วม ตามลำดับ ส่วนด้านการศึกษาที่มีความก้าวหน้าน้อยที่สุดคือมีค่าดัชนี 0.4743



รูปภาพ ดัชนีย่อยการพัฒนาด้านคุณภาพรวมของประเทศ

ภาคเหนือ มีความก้าวหน้าด้านที่อยู่อาศัยมากที่สุด แต่ด้านการศึกษาที่น้อยที่สุด เมื่อสะท้อนจากค่าดัชนีย่อยด้านต่าง ๆ ในปี 2562 พบว่า ภาคเหนือมีการพัฒนาด้านที่อยู่อาศัยและสภาพแวดล้อมมากที่สุด โดยมีค่าดัชนี = 0.9214 รองลงมาคือด้านชีวิตการงาน ด้านการคมนาคมและการสื่อสารด้านการมีส่วนร่วม ด้านชีวิตครอบครัวและชุมชน ด้านรายได้ และด้านสุขภาพ ตามลำดับ ส่วนด้านการศึกษาที่มีการพัฒนาน้อยที่สุด โดยมีค่าดัชนี = 0.4379 เมื่อเปรียบเทียบกับปี 2558 มีความก้าวหน้าการพัฒนาด้านเพิ่มขึ้นใน 4 ด้าน คือ ด้านชีวิตการงาน ด้านที่อยู่อาศัยและสภาพแวดล้อม ด้านชีวิตครอบครัวและชุมชน และด้านคมนาคมและการสื่อสาร โดยด้านคมนาคมและการสื่อสารเพิ่มขึ้นมากที่สุดจาก 0.5396 เป็น 0.6709 ขณะที่ด้านการมีส่วนร่วมลดลงมากที่สุดจาก 0.6790 เป็น 0.5983 ในช่วงเวลาเดียวกัน รองลงมา คือด้านรายได้ ด้านสุขภาพ และด้านการศึกษาตามลำดับ



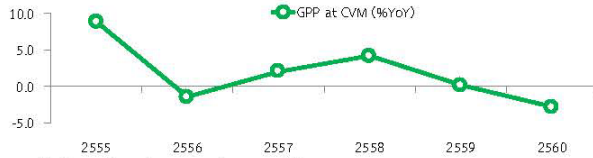
รูปภาพ ดัชนีย่อยการพัฒนามนุษย์ของภาคเหนือ

ความก้าวหน้าการพัฒนามนุษย์ในระดับจังหวัด ปี 2562 เปรียบเทียบกับปี 2558 พบว่า ส่วนใหญ่มีค่าดัชนีความก้าวหน้าของคนเพิ่มขึ้น สำหรับภาคเหนือ 11 จังหวัด ได้แก่ เชียงใหม่ อุตรดิตถ์ เชียงราย แพร่ ลำพูน น่าน พะเยา นครสวรรค์ กำแพงเพชร ตาก เพชรบูรณ์

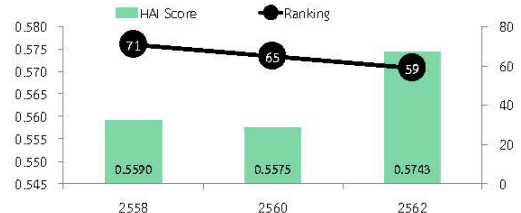
ดัชนีความก้าวหน้าของคน (Human Achievement Index : HAI)

จังหวัด : ตาก

- ผลิตภัณฑ์มวลรวมจังหวัด (GPP) ปี 2560 มูลค่า 47,799 ล้านบาท
- ประชากร ปี 2560 จำนวน 504 พันคน

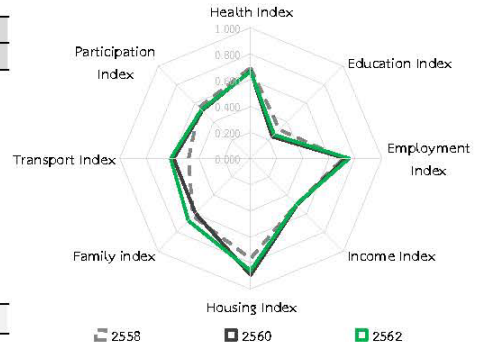


ภาพรวมการพัฒนาคนของจังหวัดตาก



ตารางดัชนีความก้าวหน้าของคน จำแนกตามมิติ

มิติย่อย	คะแนน			ลำดับที่		
	2558	2560	2562p	2558	2560	2562
ดัชนีย่อยด้านสุขภาพ	0.6936	0.6701	0.6655	9	11	11
ดัชนีย่อยด้านการศึกษา	0.3117	0.2347	0.2553	67	73	73
ดัชนีย่อยด้านชีวิตการงาน	0.7076	0.7266	0.7527	32	23	14
ดัชนีย่อยด้านรายได้	0.4972	0.5028	0.4960	63	57	54
ดัชนีย่อยด้านที่อยู่อาศัยและสภาพแวดล้อม	0.7654	0.8910	0.8579	63	36	50
ดัชนีย่อยด้านชีวิตครอบครัวและชุมชน	0.6237	0.5950	0.6727	42	46	21
ดัชนีย่อยด้านการคมนาคมและการสื่อสาร	0.4741	0.5884	0.6109	71	69	66
ดัชนีย่อยด้านการมีส่วนร่วม	0.5539	0.5210	0.5294	61	40	44
ดัชนีความก้าวหน้าของคน	0.5590	0.5575	0.5743	71	65	59



ตารางข้อมูลตัวชี้วัดรายมิติ

มิติ	รายการตัวชี้วัด	หน่วย	ข้อมูลตัวชี้วัด			ลำดับที่		
			2558	2560	2562p	2558	2560	2562
ด้านสุขภาพ	ทารกแรกเกิดที่มีน้ำหนักต่ำกว่าเกณฑ์	ร้อยละ	8.46	9.26	9.26	5	14	14
	ประชากรที่เจ็บป่วยที่เป็นผู้ป่วยใน	ร้อยละ	9.97	10.06	10.06	27	28	28
	ประชากรที่พิการ	ร้อยละ	2.31	2.49	2.57	25	26	23
	คะแนนสุขภาพจิต	ร้อยละ	72.51	72.51	72.51	11	11	11
ด้านการศึกษา	จำนวนปีการศึกษาเฉลี่ยของประชากรอายุ 15 ปีขึ้นไป	ปี	6.53	6.97	6.79	76	75	76
	อัตราการเข้าเรียนมัธยมศึกษาตอนปลายและอาชีวศึกษา	ร้อยละ	59.63	56.43	56.43	74	76	76
	ค่าเฉลี่ยเชาวน์ปัญญา (IQ) ของเด็กระดับชั้นป. 1	คะแนน	99.71	95.10	95.10	26	59	59
	คะแนนเฉลี่ยการทดสอบ O-Net ระดับมัธยมศึกษาตอนปลาย	ร้อยละ	32.59	30.35	32.22	59	59	54
ด้านชีวิตการงาน	อัตราการว่างงาน	ร้อยละ	0.81	0.78	0.39	43	30	6
	อัตราการจ้างงานต่ำระดับ	ร้อยละ	0.85	0.26	0.34	53	35	39
	แรงงานที่มีประกันสังคม	ร้อยละ	22.44	23.74	28.04	29	31	30
	อัตราการประสบอันตรายหรือเจ็บป่วยเนื่องจากการทำงาน	ต่อลูกจ้าง 1,000 คน	5.67	5.17	5.17	19	19	19
ด้านรายได้	รายได้เฉลี่ยของครัวเรือนต่อเดือน	บาท	20,079	16,509	16,509	55	71	71
	สัดส่วนประชากรยากจน	ร้อยละ	24.48	27.18	28.97	75	72	73
	ครัวเรือนที่มีหนี้สินเพื่อการอุปโภคบริโภค	ร้อยละ	25.35	22.10	22.10	16	5	5
	ค่าสัมประสิทธิ์ความไม่เสมอภาคของรายได้	ร้อยละ	47.64	43.53	43.53	72	45	45
ด้านที่อยู่อาศัยและสภาพแวดล้อม	ครัวเรือนที่มีบ้านและที่ดินเป็นของตนเอง	ร้อยละ	75.02	72.43	72.76	54	55	54
	สัดส่วนเฉลี่ยการปล่อยก๊าซเรือนกระจก	ตันก๊าซเรือนกระจกต่อคน	1.52	1.07	1.07	30	37	37
	ประชากรที่ประสบอุทกภัย	ร้อยละ	5.07	1.03	11.57	72	42	74
	ประชากรที่ประสบภัยแล้ง	ร้อยละ	42.47	0.00	0.00	77	1	1
ด้านชีวิตครอบครัวและชุมชน	เด็กอายุ 15 - 17 ปี ที่ทำงาน	ร้อยละ	17.07	18.66	13.47	64	74	60
	ครัวเรือนที่มีหัวหน้าครัวเรือนเดี่ยว	ร้อยละ	24.76	22.54	21.59	37	18	20
ด้านการคมนาคมและการสื่อสาร	ผู้สูงอายุที่อยู่ลำพังคนเดียว	ร้อยละ	5.01	8.14	6.73	21	51	34
	การเข้าถึงความคืบหน้าชีวิตร่างกาย เทต และคดีประทุษร้ายต่อทรัพย์สิน	รายต่อประชากรแสนคน	94.76	81.64	66.90	44	26	22
ด้านการคมนาคมและการสื่อสาร	หมู่บ้านที่ถนนสายหลักใช้การได้ตลอดปี	ร้อยละ	40.91	52.45	52.45	72	58	58
	จำนวนคดีอุบัติเหตุบนท้องถนน	รายต่อประชากรแสนคน	36.39	23.44	24.13	23	7	7
	ประชากรที่มีโทรศัพท์มือถือ	ร้อยละ	65.76	75.73	77.08	70	77	77
ด้านการมีส่วนร่วม	ประชากรที่เข้าถึงอินเทอร์เน็ต	ร้อยละ	32.12	38.56	43.13	42	67	66
	ประชากรที่ใช้สิทธิลงประชามติร่างรัฐธรรมนูญ ปี 2559	ร้อยละ	77.53	70.06	70.06	27	4	4
	จำนวนองค์กรชุมชน	แห่งต่อประชากรแสนคน	60.32	78.54	77.75	56	59	61
	ครัวเรือนที่เป็นสมาชิกกลุ่ม/องค์กรในท้องถิ่น	ร้อยละ	65.94	64.27	64.27	61	60	60
ครัวเรือนที่มีส่วนร่วมทำกิจกรรมสาธารณะของหมู่บ้าน	ร้อยละ	98.53	98.98	99.27	49	57	63	

ที่มา: รวบรวมและประมวลผลโดยสำนักงานสภาพัฒนาการเศรษฐกิจและสังคมแห่งชาติ

ภาพรวมการพัฒนาคนของจังหวัดตากในระดับจังหวัด ปี 2562 เปรียบเทียบกับปี 2558 พบว่า ส่วนใหญ่มีค่าดัชนีความก้าวหน้าของพัฒนาคนของจังหวัดเพิ่มขึ้น จากอันดับที่ 71 ของประเทศ เป็น อันดับที่ 59 ของประเทศ โดยจำแนกเป็นมิติต่าง ๆ ดังนี้

ดัชนีย่อยด้านสุขภาพ ลดลง จากอันดับที่ 9 ของประเทศ เป็น อันดับที่ 11 ของประเทศ

ดัชนีย่อยด้านการศึกษา ลดลง จากอันดับที่ 67 ของประเทศ เป็น อันดับที่ 73 ของประเทศ

ดัชนีย่อยด้านชีวิตการงาน เพิ่มขึ้น จากอันดับที่ 32 ของประเทศ เป็น อันดับที่ 14 ของประเทศ

ดัชนีย่อยด้านรายได้ เพิ่มขึ้น จากอันดับที่ 63 ของประเทศ เป็น อันดับที่ 54 ของประเทศ

ดัชนีย่อยด้านที่อยู่อาศัยและสภาพแวดล้อม เพิ่มขึ้น จากอันดับที่ 63 ของประเทศ เป็น อันดับที่ 50 ของประเทศ

ดัชนีย่อยด้านชีวิตครอบครัวและชุมชน เพิ่มขึ้น จากอันดับที่ 42 ของประเทศ เป็น อันดับที่ 21 ของประเทศ

ดัชนีย่อยด้านการคมนาคมและการสื่อสาร เพิ่มขึ้น จากอันดับที่ 71 ของประเทศ เป็น อันดับที่ 66 ของประเทศ

ดัชนีย่อยด้านมีส่วนร่วม เพิ่มขึ้น จากอันดับที่ 61 ของประเทศ เป็น อันดับที่ 44 ของประเทศ

ดังนั้น ในส่วนของแผนพัฒนาของจังหวัดตาก พ.ศ. 2566 – 2570 ซึ่งประกอบด้วย 5 ประเด็นยุทธศาสตร์ จำแนกเป็นประเด็นยุทธศาสตร์ด้านเศรษฐกิจ ด้านสังคม ด้านทรัพยากรธรรมชาติและสิ่งแวดล้อม และด้านความมั่นคง ซึ่งมีความสอดคล้องกับทิศทางการพัฒนาตามแผนพัฒนาเศรษฐกิจและสังคมแห่งชาติ ฉบับที่ 12 เมื่อพิจารณาจากดัชนีความก้าวหน้าของคน (Human Achievement Index – HAI) ปี 2564 พบว่า จังหวัดตากความมุ่งเน้นที่จะพัฒนาด้านสุขภาพ ด้านการศึกษา เพื่อพัฒนาคุณภาพชีวิตของประชาชนในพื้นที่ และสร้างโอกาสในการมีงาน ส่งเสริมการท่องเที่ยวเพื่อเพิ่มรายได้ให้กับชุมชน ท้องถิ่น และที่สำคัญควรพัฒนาระบบโครงสร้างพื้นฐานเส้นทางคมนาคมและการสื่อสารให้ครอบคลุมทุกพื้นที่ ตลอดจนอนุรักษ์รักษาทรัพยากรธรรมชาติให้คงอยู่อย่างยั่งยืนต่อไป

การวิเคราะห์สถานการณ์การพัฒนาจังหวัดตาก โดยใช้เครื่องมือการวิเคราะห์ศักยภาพทางการบริหาร (SWOT) เพื่อแสดงให้เห็นถึงโอกาส ศักยภาพ ปัญหา และอุปสรรคของการพัฒนา โดยใช้ข้อมูลจากตัวชี้วัดการพัฒนาจังหวัด

จุดแข็ง (Strengths)		จุดอ่อน (Weaknesses)	
S1	มีศักยภาพด้านพื้นที่ชายแดนที่เป็นฐานการค้าชายแดน และตั้งอยู่บนเส้นทางระเบียงเศรษฐกิจ ทั้ง NSEC , EWEC และ LIMEC	W1	โครงสร้างพื้นฐาน และระบบสาธารณูปโภค สาธารณูปการยังครอบคลุมไม่ทั่วถึง/ชำรุดทรุดโทรม
S2	มีแหล่งท่องเที่ยวที่สำคัญ ที่มีความหลากหลายด้านธรรมชาติ วัฒนธรรม ประเพณี ชาติพันธุ์ วิถีชีวิตชุมชนและเป็นแหล่งเรียนรู้ทางประวัติศาสตร์ที่สำคัญของประเทศ	W2	การท่องเที่ยวยังไม่ได้รับการพัฒนาอย่างครบวงจรและเชื่อมโยงกับจังหวัดใกล้เคียง/ไม่เป็นที่รู้จัก
S3	มีทรัพยากรธรรมชาติที่สวยงาม พื้นที่ป่าไม้ที่อุดมสมบูรณ์ และมีความหลากหลาย และมีคุณค่าทางเศรษฐกิจและสิ่งแวดล้อม	W3	บางพื้นที่ที่เป็นพื้นที่เสี่ยงภัย และอาจเกิดอุทกภัย และดินโคลนถล่มที่มีแนวโน้มรุนแรงมากขึ้น
S4	พื้นที่ที่มีความเหมาะสมกับการส่งเสริมการปลูกพืช ผัก และผลไม้เมืองหนาว/การเกษตรพื้นที่สูงและพื้นที่เศรษฐกิจ	W4	การจัดการห่วงโซ่อุปทานด้านการเกษตร อุตสาหกรรม สินค้า OTOP วิสาหกิจชุมชน และบริการขาดประสิทธิภาพ
S5	มีเขื่อนภูมิพลเป็นอ่างเก็บน้ำขนาดใหญ่และเป็นแหล่งผลิตกระแสไฟฟ้าสำคัญของประเทศโดยมีแม่น้ำปิง แม่น้ำวัง แม่น้ำยมไหลผ่าน	W5	ระบบชลประทานและแหล่งน้ำยังไม่ครอบคลุมทุกพื้นที่ทางการเกษตร
S6	มีภูมิปัญญาท้องถิ่นที่หลากหลาย และมีมูลค่าที่สามารถสร้างรายได้และถ่ายทอดไปยังลูกหลาน	W6	ขาดการประยุกต์ใช้นวัตกรรมในการผลิต แปรรูปสินค้าเกษตร การค้าและบริการรวมถึงการบริหารจัดการทรัพยากรธรรมชาติและสิ่งแวดล้อม และการนำภูมิปัญญาท้องถิ่นมาประยุกต์ใช้อย่างครบวงจร
โอกาส (Opportunity)		อุปสรรค (Threats)	
O1	นโยบายของรัฐบาล และหน่วยงานส่วนกลางส่งเสริม สนับสนุนการพัฒนาในพื้นที่เศรษฐกิจพิเศษตาก และเชื่อมโยงการค้าการลงทุน และการท่องเที่ยว รองรับการพัฒนาด้วยเศรษฐกิจของประเทศเพื่อนบ้าน	T1	ข้อจำกัดและกฎระเบียบที่เป็นอุปสรรคต่อการทำงาน และปัญหาความเจริญทางเศรษฐกิจในบางพื้นที่กระจุกตัวในตัวเมือง ยังกระจายไม่ทั่วถึงทำให้มีความเหลื่อมล้ำสูง
O2	นโยบายของรัฐบาลในการส่งเสริมการค้าชายแดนบริเวณด่านถาวรแม่สอด และมีการก่อสร้างสะพานมิตรภาพไทย - เมียนมา แห่งที่ 2	T2	การลักลอบเข้าเมืองผิดกฎหมาย แรงงานต่างด้าว ยาเสพติด โรคระบาด และปัญหาอาชญากรรมในพื้นที่
O3	นโยบายของรัฐบาลในการพัฒนาระบบโครงข่ายคมนาคมทางราง และทางบก	T3	ผลกระทบที่เกิดจากการพัฒนาแบบก้าวกระโดด ปัญหาการจราจร ความเหลื่อมล้ำทางสังคม
O4	นโยบายของรัฐบาล ในการกำหนด Zoning พื้นที่การเกษตร และส่งเสริมการทำเกษตรอุตสาหกรรมในพื้นที่	T4	ปัจจัยการผลิตมีราคาสูงขึ้น ทำให้ต้นทุนการผลิตสูงขึ้นและความสามารถในการแข่งขันลดลง รวมทั้งตลาดสินค้าการเกษตรราคาคงต่ำไม่แน่นอน
O5	ตลาดท่องเที่ยวขยายตัว นักท่องเที่ยวสนใจการท่องเที่ยวทางธรรมชาติ ท่องเที่ยวกลางแจ้งเพื่อสุขภาพ และกีฬา การท่องเที่ยวทางประวัติศาสตร์ วัฒนธรรมและวิถีชีวิตชุมชน	T5	แหล่งท่องเที่ยวทรุดโทรม ไม่ได้รับการพัฒนาและขาดการส่งเสริมประชาสัมพันธ์กิจกรรมการท่องเที่ยว และผลกระทบที่เกิดจากภัยธรรมชาติที่มีแนวโน้มรุนแรงมากขึ้น อาทิ ภัยแล้ง น้ำท่วม ดินโคลนถล่มในพื้นที่
O6	เทคโนโลยีสารสนเทศ และสื่อสังคมออนไลน์ต่างๆ ทำให้ช่วยในการแพร่กระจายข่าวสารและการประชาสัมพันธ์	T6	ระบบการใช้ชีวิตแบบบริโภคนิยม การรับข้อมูลผ่านสื่อต่างๆ มีผลต่อค่านิยมและพฤติกรรมทางลบ โดยเฉพาะกลุ่มเยาวชน

การวิเคราะห์ความสัมพันธ์ TOWS Matrix

จากการวิเคราะห์จุดแข็ง จุดอ่อน โอกาส และภัยคุกคามของจังหวัดตากสามารถนำมาวิเคราะห์ความสัมพันธ์แบบแมตริกซ์เพื่อกำหนดทิศทาง/แนวทางการพัฒนาหลักดังนี้

	External Opportunities (O)	External Threats (T)
	1. 2. 3. 4.	1. 2. 3. 4.
Internal Strengths(S)	SO <i>"Maxi-Maxi" Strategy</i> Strategies that use strengths to maximize opportunities.	ST <i>"Maxi-Mini" Strategy</i> Strategies that use strengths to minimize threats.
Internal Weaknesses (W)	WO <i>"Mini-Maxi" Strategy</i> Strategies that minimize weaknesses by taking advantage of opportunities.	WT <i>"Mini-Mini" Strategy</i> Strategies that minimize weaknesses and avoid threats.

แผนภาพแสดงการวิเคราะห์ความสัมพันธ์แบบแมตริกซ์ (TOWS Matrix)

1) การพัฒนาจุดแข็งให้โดดเด่นและการใช้ประโยชน์จากโอกาสเพื่อเสริมข้อได้เปรียบ (SO Strategy- "Maxi-Maxi" Strategy)

กลยุทธ์เชิงรุก

จุดแข็ง (Strengths)		โอกาส (Opportunity)	
S1	มีศักยภาพด้านพื้นที่ชายแดนที่เป็นฐานการค้าชายแดน และตั้งอยู่บนเส้นทางระเบียงเศรษฐกิจ ทั้ง NSEC , EWEC และ LIMEC	O1	นโยบายของรัฐบาล และหน่วยงานส่วนกลางส่งเสริม สนับสนุน การพัฒนาในพื้นที่เศรษฐกิจพิเศษตาก และเชื่อมโยงการค้าการลงทุน และการท่องเที่ยว รองรับการค้าขยายตัวทางเศรษฐกิจของประเทศเพื่อนบ้าน
S2	มีแหล่งท่องเที่ยวที่สำคัญ ที่มีความหลากหลายด้าน ธรรมชาติ วัฒนธรรม ประเพณี ชาติพันธุ์ วิถีชีวิต ชุมชน และเป็นแหล่งเรียนรู้ทางประวัติศาสตร์ที่สำคัญของประเทศ	O2	นโยบายของรัฐบาลในการส่งเสริมการค้าชายแดน บริเวณด่านถาวรแม่สอด และมีการก่อสร้างสะพานมิตรภาพไทย – เมียนมา แห่งที่ 2
S3	มีทรัพยากรธรรมชาติที่สวยงาม พื้นที่ป่าไม้ที่อุดมสมบูรณ์ และมีความหลากหลาย และมีคุณค่าทางเศรษฐกิจและสิ่งแวดล้อม	O3	นโยบายของรัฐบาลในการพัฒนาระบบโครงข่ายการคมนาคมทางราง และทางบก
S4	พื้นที่ที่มีความเหมาะสมกับการส่งเสริมการปลูกพืช ผัก และผลไม้เมืองหนาว/การเกษตรพื้นที่สูงและพื้นที่เศรษฐกิจ	O4	นโยบายของรัฐบาล ในการกำหนด Zoning พื้นที่ การเกษตร และส่งเสริมการทำเกษตรอุตสาหกรรมในพื้นที่
S5	มีเขื่อนภูมิพลเป็นอ่างเก็บน้ำขนาดใหญ่และเป็นแหล่งผลิตกระแสไฟฟ้าสำคัญของประเทศโดยมีแม่น้ำปิง แม่น้ำวัง แม่น้ำยมไหลผ่าน	O5	ตลาดท่องเที่ยวขยายตัว นักท่องเที่ยวสนใจการท่องเที่ยวทางธรรมชาติ ท่องเที่ยวกลางแจ้งเพื่อสุขภาพ และกีฬา การท่องเที่ยวทางประวัติศาสตร์ วัฒนธรรมและวิถีชีวิตชุมชน
S6	มีภูมิปัญญาท้องถิ่นที่หลากหลาย และมีมูลค่าที่สามารถสร้างรายได้และถ่ายทอดไปยังลูกหลาน	O6	เทคโนโลยีสารสนเทศ และสื่อสังคมออนไลน์ต่างๆ ทำให้ช่วยในการแพร่กระจายข่าวสารและการประชาสัมพันธ์

จากการวิเคราะห์จากจุดแข็งร่วมกับการใช้ประโยชน์จากโอกาส จังหวัดตากควรกำหนดกลยุทธ์เชิงรุก กล่าว คือ

1. มุ่งเน้นที่จะพัฒนาส่งเสริมการค้าการลงทุนในพื้นที่ชายแดน และเพิ่มรายได้ให้กับประชาชนในพื้นที่ โดยการส่งเสริม การพัฒนาผลิตภัณฑ์สินค้า OTOP และวิสาหกิจชุมชนจัดช่องทางจำหน่ายสินค้า และกระตุ้นเศรษฐกิจส่งเสริมการค้าการลงทุนในพื้นที่ และสร้างความสัมพันธ์ทางการค้ากับประเทศเพื่อนบ้าน รองรับการค้าขยายตัวทางเศรษฐกิจในการพัฒนาในพื้นที่เศรษฐกิจพิเศษตาก

2. ส่งเสริมการปลูกพืช ผัก และผลไม้เมืองหนาว/การเกษตรพื้นที่สูงและพื้นที่เศรษฐกิจ เช่น กล้วยหอมทอง มะม่วง กระจับปี่เขียว อะโวคาโด เป็นต้น และการปศุสัตว์ ได้แก่ โคพันธุ์ตาก กุ้งก้ามกราม ไก่พันธุ์พิษเมือง โดยวัดจากขนาดเศรษฐกิจภาคเกษตรเพิ่มขึ้น (%) ดังนั้น จังหวัดจึงมุ่งเน้นที่จะพัฒนาการทำเกษตรและปศุสัตว์แบบครบวงจร ตั้งแต่ต้นทาง กลางทาง และปลายทาง เช่น พัฒนาแหล่งน้ำ ระบบขนส่งสินค้าทางการเกษตรและปศุสัตว์ การแปรรูปสินค้าเกษตรและปศุสัตว์ ส่งเสริมการตลาด เป็นต้น และส่งเสริมให้ทำการเกษตรปลอดภัย เกษตรอินทรีย์ การรักษาคุณภาพเพื่อเพิ่มมูลค่าสินค้าการเกษตรตลอดจนส่งเสริมการเลี้ยงสัตว์เพื่อเพิ่มรายได้ให้กับเกษตรกร

3. จากพื้นฐานความหลากหลายด้านพื้นที่ วัฒนธรรม และประเพณี ทำให้มีแหล่งท่องเที่ยวที่สำคัญทางธรรมชาติที่สวยงาม ศิลปะ วัฒนธรรม ประเพณี ชาติพันธุ์ วิถีชีวิตชุมชน แหล่งท่องเที่ยวเชิงเกษตรและเชิงสุขภาพ เป็นแหล่งท่องเที่ยวที่เป็นเส้นทางแม่เหล็ก ด้านการท่องเที่ยวในระดับประเทศ โดยวัดจากรายได้จากการท่องเที่ยวเพิ่มขึ้น (%) ดังนั้น จังหวัดจึงมุ่งเน้นที่จะพัฒนาส่งเสริมกิจกรรมการท่องเที่ยว เพื่อรองรับนักท่องเที่ยวทั้งชาวไทยและชาวต่างชาติที่เพิ่มมากขึ้นในทุกปี ทำให้ประชาชนในพื้นที่รายได้เพิ่มมากขึ้นจากการท่องเที่ยว

4. ส่งเสริมการค้าการลงทุนในพื้นที่ชายแดน และการพัฒนาภาคบริการอย่างต่อเนื่องบริเวณด่านถาวรแม่สอดและจากการก่อสร้างสะพานมิตรภาพไทยเมียนมา แห่งที่ 2 เพื่อรองรับนักลงทุนทั้งชาวไทยและชาวต่างชาติ ที่จะใช้เป็นฐานการลงทุน จุดกระจายสินค้า และการเชื่อมโยงในภูมิภาค และมุ่งเน้นการพัฒนาพื้นที่และโครงข่ายการคมนาคมตามแนวเส้นทางระเบียงเศรษฐกิจ EWEC และ NSEC

5. เร่งรัดพัฒนาการกระจายรายได้ สร้างอาชีพ การมีงานทำ การจัดสวัสดิการสังคม เพื่อสร้างความเสมอภาคในสังคม ชุมชน และประชาชนในพื้นที่

6. เร่งรัดพัฒนาระบบโครงสร้างพื้นฐาน เช่น ถนน แหล่งน้ำเพื่อการเกษตร ไฟฟ้า ประปา การติดต่อสื่อสารและการมีที่ดินทำกินให้ครอบคลุมทุกพื้นที่

7. ส่งเสริมให้มีการใช้ภูมิปัญญาท้องถิ่นที่มีความหลากหลายในการประยุกต์ใช้นวัตกรรมในการผลิตแปรรูปสินค้าเกษตร การค้าและการบริการ รวมถึงการบริการจัดการทรัพยากรธรรมชาติและสิ่งแวดล้อมมาประยุกต์ใช้อย่างครบวงจร

2) การพัฒนาจุดแข็งให้โดดเด่นและการลดปัจจัยภายนอกเพื่อเสริมจุดแข็ง (ST Strategy- "Maxi-Mini" Strategy)

กลยุทธ์เชิงป้องกัน

จุดแข็ง (Strengths)		อุปสรรค (Threats)	
S1	มีศักยภาพด้านพื้นที่ชายแดนที่เป็นฐานการค้าชายแดน และตั้งอยู่บนเส้นทางระเบียงเศรษฐกิจ ทั้ง NSEC , EWEC และ LIMEC	T1	ข้อจำกัดและกฎระเบียบที่เป็นอุปสรรคต่อการทำงาน และ ปัญหาความเจริญทางเศรษฐกิจในบางพื้นที่กระจุกตัวในตัวเมือง ยังกระจายไม่ทั่วถึงทำให้มีความเหลื่อมล้ำสูง
S2	มีแหล่งท่องเที่ยวที่สำคัญ ที่มีความหลากหลายด้าน ธรรมชาติ วัฒนธรรม ประเพณี ชาติพันธุ์ วิถีชีวิตชุมชนและเป็นแหล่งเรียนรู้ทางประวัติศาสตร์ที่สำคัญของประเทศ	T2	การลักลอบเข้าเมืองผิดกฎหมาย แรงงานต่างด้าว ยาเสพติด โรคระบาด และปัญหาอาชญากรรมพื้นที่
S3	มีทรัพยากรธรรมชาติที่สวยงาม พื้นที่ป่าไม้ที่อุดมสมบูรณ์ และมีความหลากหลาย และมีคุณค่าทางเศรษฐกิจและสิ่งแวดล้อม	T3	ผลกระทบที่เกิดจากการพัฒนาแบบก้าวกระโดด ปัญหา การจราจร ความเหลื่อมล้ำทางสังคม
S4	พื้นที่ที่มีความเหมาะสมกับการส่งเสริมการปลูกพืช ผัก และผลไม้เมืองหนาว/การเกษตรพื้นที่สูงและพื้นที่เศรษฐกิจ	T4	ปัจจัยการผลิตมีราคาสูงขึ้น ทำให้ต้นทุนการผลิตสูงขึ้นและความสามารถในการแข่งขันลดลง รวมทั้งตลาดสินค้า การเกษตรราคาคงต่ำไม่แน่นอน
S5	มีเขื่อนภูมิพลเป็นอ่างเก็บน้ำขนาดใหญ่และเป็นแหล่งผลิตกระแสไฟฟ้าสำคัญของประเทศโดยมีแม่น้ำปิง แม่น้ำวัง แม่น้ำยมไหลผ่าน	T5	แหล่งท่องเที่ยวทรุดโทรม ไม่ได้ได้รับการพัฒนาและขาดการส่งเสริมประชาสัมพันธ์กิจกรรมการท่องเที่ยว และผลกระทบที่เกิดจากภัยธรรมชาติที่มีแนวโน้มรุนแรงมากขึ้น อาทิ ภัยแล้ง น้ำท่วม ดินโคลนถล่มในพื้นที่
S6	มีภูมิปัญญาท้องถิ่นที่หลากหลาย และมีมูลค่าที่สามารถสร้างรายได้และถ่ายทอดไปยังลูกหลาน	T6	ระบบการใช้ชีวิตแบบบริโภคนิยม การรับข้อมูลผ่านสื่อต่างๆ มีผลต่อค่านิยมและพฤติกรรมทางลบ โดยเฉพาะ กลุ่มเยาวชน

ผลจากการวิเคราะห์โดยการพัฒนาจุดแข็งร่วมกับการลดอุปสรรคจากภายนอก สรุปได้ว่าจังหวัดตากควรกำหนดกลยุทธ์เชิงป้องกัน กล่าวคือ

1. การเสริมสร้างความเข้มแข็งของภาคการผลิตที่สำคัญของจังหวัดเพื่อสร้างภูมิคุ้มกันจากผลกระทบภายนอก เช่น การแข่งขันทางด้านสินค้าเกษตร ปัจจัยการผลิตมีราคาสูงขึ้น ทำให้ต้นทุนการผลิตสูงขึ้นและความสามารถในการแข่งขันลดลง รวมทั้งตลาดสินค้าการเกษตรราคาคงต่ำ ไม่แน่นอน รวมทั้งวิกฤตการณ์ทางเศรษฐกิจที่เกิดขึ้น
2. ส่งเสริมการพัฒนาแหล่งน้ำทางการเกษตรให้ครอบคลุมทุกพื้นที่
3. พัฒนาปรับปรุงแหล่งท่องเที่ยวที่มีสภาพทรุดโทรมไม่ได้รับการพัฒนาให้อยู่ในสภาพที่สมบูรณ์ขึ้น มีสิ่งอำนวยความสะดวกอย่างเพียงพอที่สามารถสร้างความประทับใจเพื่อรองรับนักท่องเที่ยวและส่งเสริมประชาสัมพันธ์กิจกรรมการท่องเที่ยว เพื่อสร้างจุดขายที่ดึงดูดนักท่องเที่ยวให้สนใจเดินทางมาเที่ยวและบอกต่อกันไป
4. ป้องกัน อนุรักษ์ พื้นฟูทรัพยากรธรรมชาติ และเฝ้าระวังปัญหาที่เกิดจากภัยธรรมชาติ อาทิ ภัยแล้ง น้ำท่วม ดินโคลนถล่มในพื้นที่ เพื่อบรรเทาผลกระทบจากการเปลี่ยนแปลงสภาพภูมิอากาศ และการพัฒนาเทคโนโลยีและเพิ่มประสิทธิภาพ การอนุรักษ์พลังงานและการใช้พลังงานทดแทนให้เหมาะสมและยั่งยืน

3) การลดจุดอ่อนโดยใช้ประโยชน์จากโอกาส (WO Strategy- "Mini-Maxi" Strategy)

กลยุทธ์เชิงแก้ไข

จุดอ่อน (Weaknesses)		โอกาส (Opportunity)	
W1	โครงสร้างพื้นฐาน และระบบสาธารณูปโภค สาธารณูปการยังไม่ทั่วถึง/ชำรุดทรุดโทรม	O1	นโยบายของรัฐบาล และหน่วยงานส่วนกลางส่งเสริม สนับสนุน การพัฒนาในพื้นที่เศรษฐกิจพิเศษตาก และเชื่อมโยงการค้าการลงทุน และการท่องเที่ยว รองรับขยายตัวทางเศรษฐกิจของประเทศเพื่อนบ้าน
W2	การท่องเที่ยวยังไม่ได้รับการพัฒนาอย่างครบวงจร และเชื่อมโยงกับจังหวัดใกล้เคียง/ไม่เป็นที่รู้จัก	O2	นโยบายของรัฐบาลในการส่งเสริมการค้าชายแดน บริเวณด่านถาวรแม่สอด และมีการก่อสร้างสะพานมิตรภาพไทย – เมียนมา แห่งที่ 2
W3	บางพื้นที่ที่เป็นพื้นที่เสี่ยงภัย และอาจเกิดอุทกภัย และดินโคลนถล่มที่มีแนวโน้มรุนแรงมากขึ้น	O3	นโยบายของรัฐบาลในการพัฒนาระบบโครงข่ายการคมนาคมทางราง และทางบก
W4	การจัดการห่วงโซ่อุปทานด้านการเกษตร อุตสาหกรรม สินค้า OTOP วิสาหกิจชุมชน และ บริการขาดประสิทธิภาพ	O4	นโยบายของรัฐบาล ในการกำหนด Zoning พื้นที่ การเกษตร และส่งเสริมการทำเกษตร อุตสาหกรรมในพื้นที่
W5	ระบบชลประทานและแหล่งน้ำยังไม่ครอบคลุมทุก พื้นที่ทางการเกษตร	O5	ตลาดท่องเที่ยวขยายตัว นักท่องเที่ยวสนใจการท่องเที่ยวทางธรรมชาติ ท่องเที่ยวกลางแจ้งเพื่อ สุขภาพ และกีฬา การท่องเที่ยวทางประวัติศาสตร์ วัฒนธรรมและวิถีชีวิตชุมชน
W6	ขาดการประยุกต์ใช้นวัตกรรมในการผลิตแปรรูป สินค้าเกษตร การค้าและบริการรวมถึงการบริหาร จัดการทรัพยากรธรรมชาติและสิ่งแวดล้อม และการ นำภูมิปัญญาท้องถิ่นมาประยุกต์ใช้อย่างครบวงจร	O6	เทคโนโลยีสารสนเทศ และสื่อสังคมออนไลน์ต่างๆ ทำให้ช่วยในการแพร่กระจายข่าวสารและการ ประชาสัมพันธ์

ผลจากการวิเคราะห์โดยการลดจุดอ่อนโดยใช้ประโยชน์จากโอกาส สรุปได้ว่าจังหวัดตาก ควรกำหนด กลยุทธ์เชิงแก้ไข กล่าวคือ

1. เร่งรัดพัฒนาโครงสร้างพื้นฐาน และระบบสาธารณูปโภค สาธารณูปการให้ครอบคลุมทุกพื้นที่ เชื่อมโยงโอกาสจากการพัฒนาระบบโครงสร้างพื้นฐานโดยเฉพาะด้านคมนาคมทางบกและทางราง
2. ส่งเสริมพัฒนาคุณภาพชีวิต สร้างอาชีพ เพิ่มรายได้ การมีงานทำ เพื่อเตรียมความพร้อมในการ เข้าสู่สังคมผู้สูงอายุ และลดความเหลื่อมล้ำทางสังคม
3. ส่งเสริมพัฒนาการบริหารจัดการผลผลิตและสินค้าทางเกษตรให้ครอบคลุมต้นทาง กลางทางและปลายทาง
4. ประชาสัมพันธ์และจัดกิจกรรมส่งเสริมการท่องเที่ยวให้เป็นที่รู้จักของนักท่องเที่ยว เช่น การ ท่องเที่ยวทางธรรมชาติ การท่องเที่ยวเพื่อสุขภาพ และกีฬา การท่องเที่ยวทางประวัติศาสตร์ เป็นต้น

4) การลดจุดอ่อนโดยหลีกเลี่ยงการเผชิญอุปสรรค (WT Strategy- "Mini-Mini" Strategy)

กลยุทธ์เชิงรับ

จุดอ่อน (Weaknesses)		อุปสรรค (Threats)	
W1	โครงสร้างพื้นฐาน และระบบสาธารณูปโภค สาธารณูปการยังครอบคลุมไม่ทั่วถึง/ชำรุดทรุดโทรม	T1	ข้อจำกัดและกฎระเบียบที่เป็นอุปสรรคต่อการทำงาน และปัญหาความเจริญทางเศรษฐกิจในบางพื้นที่ กระจุกตัวในตัวเมือง ยังกระจายไม่ทั่วถึงทำให้มีความเหลื่อมล้ำสูง
W2	การท่องเที่ยวยังไม่ได้รับการพัฒนาอย่างครบวงจร และเชื่อมโยงกับจังหวัดใกล้เคียง/ไม่เป็นที่รู้จัก	T2	การลักลอบเข้าเมืองผิดกฎหมาย แรงงานต่างด้าว ยาเสพติด โรคระบาด และปัญหาอาชญากรรมพื้นที่
W3	บางพื้นที่ที่เป็นพื้นที่เสี่ยงภัย และอาจเกิดอุทกภัย และดินโคลนถล่มที่มีแนวโน้มรุนแรงมากขึ้น	T3	ผลกระทบที่เกิดจากการพัฒนาแบบก้าวกระโดด ปัญหาการจราจร ความเหลื่อมล้ำทางสังคม
W4	การจัดการห่วงโซ่อุปทานด้านการเกษตร อุตสาหกรรม สินค้า OTOP วิสาหกิจชุมชน และบริการขาดประสิทธิภาพ	T4	ปัจจัยการผลิตมีราคาสูงขึ้น ทำให้ต้นทุนการผลิตสูงขึ้นและความสามารถในการแข่งขันลดลง รวมทั้งตลาดสินค้าการเกษตรราคาตกต่ำไม่แน่นอน
W5	ระบบชลประทานและแหล่งน้ำยังไม่ครอบคลุมทุกพื้นที่ทางการเกษตร	T5	แหล่งท่องเที่ยวทรุดโทรม ไม่ได้รับการพัฒนาและขาดการส่งเสริมประชาสัมพันธ์กิจกรรมการท่องเที่ยว และผลกระทบที่เกิดจากภัยธรรมชาติที่มีแนวโน้มรุนแรงมากขึ้น อาทิ ภัยแล้ง น้ำท่วม ดินโคลนถล่มในพื้นที่
W6	ขาดการประยุกต์ใช้นวัตกรรมในการผลิตแปรรูป สินค้าเกษตรการค้าและบริการรวมถึงการบริหารจัดการทรัพยากรธรรมชาติและสิ่งแวดล้อม และการนำภูมิปัญญาท้องถิ่นมาประยุกต์ใช้อย่างครบวงจร	T6	ระบบการใช้ชีวิตแบบบริโภคนิยม การรับข้อมูลผ่านสื่อต่างๆ มีผลต่อค่านิยมและพฤติกรรมทางลบ โดยเฉพาะกลุ่มเยาวชน

ผลจากการวิเคราะห์การลดจุดอ่อนโดยหลีกเลี่ยงการเผชิญภัยคุกคาม สรุปได้ว่า จังหวัดตาก ควรกำหนดกลยุทธ์เชิงรับ กล่าวคือ การป้องกัน ฝ้าระวัง และแก้ไขปัญหา ยาเสพติด การลักลอบเข้าเมืองผิดกฎหมาย โรคระบาด และปัญหาอาชญากรรมพื้นที่ ตลอดจนป้องกัน ฝ้าระวังภัยธรรมชาติที่อาจจะเกิดขึ้น อาทิ ภัยแล้ง น้ำท่วม ดินโคลนถล่ม ไฟป่าและหมอกควันในพื้นที่

จากการวิเคราะห์จุดแข็ง จุดอ่อน โอกาส และอุปสรรค พบว่า

จุดแข็ง (Strength)

(1) มีศักยภาพด้านพื้นที่ชายแดนที่เป็นฐานการค้าชายแดน และการพัฒนาการประกอบการร่วมกัน (Co-Production Area) กับประเทศเมียนมา และมีความพร้อมด้านแรงงาน (Labor Intensive) สำหรับการประกอบอุตสาหกรรม โดยวัดจากสัดส่วนมูลค่าการค้าชายแดนที่เพิ่มขึ้นต่อ GDP (%) ดังนั้น จังหวัดจึงมุ่งเน้นที่จะพัฒนาส่งเสริมการค้าการลงทุนในพื้นที่ชายแดน และเพิ่มรายได้ให้กับประชาชนในพื้นที่ โดยการส่งเสริมการพัฒนาผลิตภัณฑ์สินค้า OTOP และวิสาหกิจชุมชน จัดช่องทางจำหน่ายสินค้า และกระตุ้นเศรษฐกิจส่งเสริมการค้าการลงทุนในพื้นที่ และสร้างความสัมพันธ์ทางการค้ากับประเทศเพื่อนบ้าน รองรับการค้าขายตัวทางเศรษฐกิจในพื้นที่เศรษฐกิจพิเศษตาก

(2) มีศักยภาพด้านพื้นที่ที่เหมาะสมกับการส่งเสริมการปลูกพืช ผัก และผลไม้เมืองหนาว/การเกษตรพื้นที่สูง และพื้นที่เศรษฐกิจ เช่น กล้วยหอมทอง มะม่วง กระเจี๊ยบเขียว เป็นต้น และการปศุสัตว์ ได้แก่ โคพันธุ์ตาก กุ้งก้ามกราม ไก่พันธุ์พีชเมือง โดยวัดจากขนาดเศรษฐกิจภาคเกษตรเพิ่มขึ้น (%) ดังนั้น จังหวัดจึงมุ่งเน้นที่จะพัฒนาการทำเกษตรและปศุสัตว์แบบครบวงจร ตั้งแต่ต้นทาง กลางทาง และปลายทาง เช่น พัฒนาแหล่งน้ำระบบขนส่งสินค้าทางการเกษตรและปศุสัตว์ การแปรรูปสินค้าเกษตรและปศุสัตว์ ส่งเสริมการตลาด เป็นต้น และส่งเสริมให้ทำการเกษตรปลอดภัย เกษตรอินทรีย์ การรักษาคุณภาพเพื่อเพิ่มมูลค่าสินค้าการเกษตรตลอดจนส่งเสริมการเลี้ยงสัตว์เพื่อเพิ่มรายได้ให้กับเกษตรกร

(3) มีพื้นฐานความหลากหลายด้านพื้นที่ วัฒนธรรม และประเพณี ทำให้มีแหล่งท่องเที่ยวที่สำคัญทางธรรมชาติที่สวยงาม ศิลปะ วัฒนธรรม ประเพณี ชาติพันธุ์ วิถีชีวิตชุมชน แหล่งท่องเที่ยวเชิงเกษตรและเชิงสุขภาพ เป็นแหล่งท่องเที่ยวที่เป็นเส้นทางแม่เหล็ก ด้านการท่องเที่ยวในระดับประเทศ โดยวัดจากรายได้จากการท่องเที่ยวเพิ่มขึ้น (%) ดังนั้น จังหวัดจึงมุ่งเน้นที่จะพัฒนาส่งเสริมกิจกรรมการท่องเที่ยว เพื่อรองรับนักท่องเที่ยวทั้งชาวไทยและชาวต่างชาติที่เพิ่มมากขึ้นในทุกปี ทำให้ประชาชนในพื้นที่รายได้เพิ่มมากขึ้นจากการท่องเที่ยว

(4) มีทรัพยากรธรรมชาติที่สวยงาม พื้นที่ป่าไม้ที่อุดมสมบูรณ์ มีความหลากหลาย มีคุณค่าทางเศรษฐกิจและสิ่งแวดล้อม มีเขื่อนภูมิพลเป็นอ่างเก็บน้ำขนาดใหญ่และเป็นแหล่งผลิตกระแสไฟฟ้าสำคัญของประเทศโดยมีแม่น้ำปิง แม่น้ำวัง แม่น้ำยมไหลผ่าน มีภูมิปัญญาท้องถิ่นที่หลากหลาย และมีมูลค่าที่สามารถสร้างรายได้และถ่ายทอดไปยังลูกหลาน

จุดอ่อน (Weakness)

(1) โครงสร้างพื้นฐาน และระบบสาธารณูปโภค สาธารณูปการยังครอบคลุมไม่ทั่วถึง/ชำรุดทรุดโทรม ระบบชลประทานและแหล่งน้ำยังไม่ครอบคลุมทุกพื้นที่ทางการเกษตร การจัดการห่วงโซ่อุปทานด้านการเกษตร อุตสาหกรรม สินค้า OTOP วิสาหกิจชุมชน และบริการขาดประสิทธิภาพ บางพื้นที่ที่เป็นพื้นที่เสี่ยงภัย และอาจเกิดอุทกภัย และดินโคลนถล่มที่มีแนวโน้มรุนแรงมากขึ้น การท่องเที่ยวยังไม่ได้รับการพัฒนาอย่างครบวงจรและเชื่อมโยงกับจังหวัดใกล้เคียง และไม่เป็นที่รู้จัก

(2) สภาพภูมิประเทศของจังหวัดเป็นปัญหาต่อการให้บริการประชาชนในด้านต่างๆ ของภาครัฐ โดยเฉพาะราษฎรในพื้นที่ห่างไกลทุรกันดาร ทำให้มีปัญหาด้านคุณภาพชีวิตและคุณภาพของทรัพยากรมนุษย์อยู่ในระดับสูง และปัญหาการกระจายรายได้/ความเจริญเติบโตทางเศรษฐกิจที่ไม่เป็นธรรม มีสัดส่วนคนยากจน/ครัวเรือนที่ยากจนสูง โดยวัดจากร้อยละของประชากรที่อยู่ใต้เส้นความยากจนลดลงไม่น้อยกว่า (%) จังหวัดจึงมุ่งเน้นในการพัฒนาส่งเสริมการมีงานทำ สร้างรายได้ สร้างอาชีพ ให้กับประชาชนในพื้นที่ และพัฒนาระบบคุณภาพทางการศึกษา

(3) ในพื้นที่ฝั่งตะวันตกของจังหวัดส่วนใหญ่อยู่ในเขตพื้นที่อนุรักษ์/ป่าสงวนแห่งชาติ ทำให้ยากต่อการพัฒนาโครงการสร้างพื้นฐานที่จำเป็นต่อการพัฒนาเศรษฐกิจด้านต่างๆ และเกิดปัญหาการบุกรุกป่าไม้ไฟป่า หมอกควัน โดยวัดจากอัตราการเปลี่ยนแปลงของพื้นที่ป่าไม้เพิ่มขึ้น (%) และปริมาณฝุ่นละอองลดลง (%) จังหวัดจึงมุ่งเน้นในการป้องกัน อนุรักษ์ พื้นที่ทรัพยากรธรรมชาติและสิ่งแวดล้อม ตลอดจนการแก้ไขปัญหาไฟป่าและหมอกควัน

โอกาส (Opportunity)

(1) รัฐบาลสนับสนุนให้จังหวัดตากเป็นเขตพัฒนาเศรษฐกิจพิเศษตาก ในพื้นที่ 3 อำเภอชายแดน และส่งเสริมการค้าการลงทุนและการท่องเที่ยวในพื้นที่ชายแดนและการพัฒนาภาคบริการต่อเนื่องเพื่อรองรับนักลงทุนทั้งชาวไทยและชาวต่างชาติ ที่จะใช้เป็นฐานรองรับการลงทุนด้านอุตสาหกรรม ประเภทใช้แรงงานเข้มข้น (พื้นที่ลงทุนใหม่) และรองรับการขยายตัวทางเศรษฐกิจของประเทศเพื่อนบ้าน

(2) ศักยภาพด้านพื้นที่เป็นจุดจุดตัดระหว่างเส้นทางการพัฒนาตามแนวเส้นทางระเบียงเศรษฐกิจตะวันออก - ตะวันตก (East – West Economic Corridor : EWEC) และตามแนวเส้นทางระเบียงเศรษฐกิจเหนือ - ใต้ (North – South Economic Corridor : NSEC) และการเข้าสู่ประชาคมอาเซียน เหมาะสมกับการเป็นจุดกระจายสินค้า และการเชื่อมโยงในภูมิภาค และมุ่งเน้นการพัฒนาให้เป็นเขตเศรษฐกิจพิเศษภาคตะวันตก

(3) รัฐบาลให้ความสำคัญต่อการกระจายรายได้ สร้างอาชีพ การมีงานทำ การจัดสวัสดิการสังคม เพื่อสร้างความเสมอภาคในสังคม และชุมชน กำหนด Zoning พื้นที่การเกษตรและส่งเสริมการทำเกษตรอุตสาหกรรมในพื้นที่

(4) รัฐบาลให้ความสำคัญต่อการพัฒนาระบบโครงสร้างพื้นฐานและโครงข่ายการคมนาคม เช่น ถนน แหล่งน้ำ ไฟฟ้า ประปา ให้ครอบคลุมทุกพื้นที่

(5) ตลาดท่องเที่ยวขยายตัว นักท่องเที่ยวสนใจการท่องเที่ยวทางธรรมชาติ ท่องเที่ยวกลางแจ้งเพื่อสุขภาพ และกีฬา การท่องเที่ยวทางประวัติศาสตร์ วัฒนธรรมและวิถีชีวิตชุมชน เทคโนโลยีสารสนเทศ และสื่อสังคมออนไลน์ต่างๆ ทำให้ช่วยในการแพร่กระจายข่าวสารและการประชาสัมพันธ์ โดยเฉพาะแหล่งท่องเที่ยวสำคัญที่ดึงดูดใจนักท่องเที่ยว

ข้อจำกัด/ภัยคุกคาม (Threat)

(1) แนวโน้มการเปลี่ยนแปลงพฤติกรรมของผู้บริโภคที่เน้นการบริโภคอาหารปลอดภัย (Safety Food) และข้อกำหนดด้านมาตรฐานความปลอดภัยทางอาหาร (Food Safety) จะสร้างผลกระทบต่อสินค้าทางการเกษตรของจังหวัด

(2) ปัญหาอาชญากรรมข้ามแดน โรคติดต่อ การลักลอบเข้าเมืองจากประเทศเพื่อนบ้าน โดยวัดจากจำนวนร้อยละเหตุการณ์ความไม่สงบในพื้นที่ลดลง (%)

(3) ข้อกฎหมาย กรอบความร่วมมือต่างๆ ระหว่างประเทศไทยกับประเทศเมียนมา อาจส่งผลกระทบต่อการค้าชายแดนด้านจังหวัดตาก

การวิเคราะห์โดยใช้ Logical Framework

ลำดับ	สาระสำคัญโดยสรุป	ตัวชี้วัดความสำเร็จ	แหล่งข้อมูล	เงื่อนไขความสำเร็จ
<p>ประเด็นการพัฒนา : การพัฒนาคุณภาพชีวิตประชาชน และแก้ไขปัญหาความยากจน</p>				
<p>1.เป้าประสงค์</p>	<p>เพื่อให้ประชาชนได้รับการแก้ไขปัญหาความเดือดร้อน มีคุณภาพชีวิตที่ดีขึ้น มีรายได้เพิ่มขึ้น และมีสุขภาพที่ดีขึ้น โดยน้อมนำปรัชญาเศรษฐกิจพอเพียงมาใช้ในชีวิตประจำวัน</p>	<p>รายได้เฉลี่ยของครัวเรือน เพิ่มขึ้นร้อยละ 3 ต่อปี</p>	<p>1. สำนักงานสภาพัฒนาการเศรษฐกิจและสังคมแห่งชาติ 2. กระทรวงมหาดไทย กรมการพัฒนชุมชน 3. หน่วยงานส่วนภูมิภาค และหน่วยงานส่วนกลางสังกัดภูมิภาคในพื้นที่</p>	<p>1. พัฒนาระบบสุขภาพ การศึกษา การเรียนรู้ การทำงาน รายได้ ที่อยู่ อาศัย ครอบครัว ชุมชน และการเข้าถึงบริการภาครัฐ ส่งเสริมการเรียนรู้หลักปรัชญาเศรษฐกิจพอเพียง</p>
<p>2.วัตถุประสงค์</p>	<p>เพื่อแก้ไขปัญหาความเดือดร้อน และพัฒนาคุณภาพชีวิต และแก้ไขปัญหาความยากจนให้กับประชาชนในพื้นที่</p>			<p>2. พัฒนาระบบโครงสร้างพื้นฐาน ถนน ไฟฟ้า ประปาให้ครอบคลุมในทุกพื้นที่</p>
<p>3.ผลผลิต (Output)</p>	<p>เพื่อแก้ไขปัญหาความยากจนของประชาชนทุกกลุ่มเป้าหมาย และกระจายความเจริญของระบบโครงสร้างพื้นฐานสู่ท้องถิ่นทุรกันดาร เพื่อให้ประชาชนสามารถเข้าถึงระบบบริการภาครัฐ และมีคุณภาพชีวิตที่ดีขึ้นโดยใช้หลักปรัชญาเศรษฐกิจพอเพียง</p>			
<p>4.ปัจจัยนำเข้า (Input) และกิจกรรม (Activity)</p>	<p>1. พัฒนาระบบโครงสร้างพื้นฐานในครอบคลุมทุกพื้นที่ 2. ส่งเสริมพัฒนาทักษะฝีมือ สร้างอาชีพ และสร้างรายได้ 3. ส่งเสริมการมีส่วนร่วมในการพัฒนาทรัพยากรมนุษย์ ครอบครัวยุวมุ่บ้าน และชุมชน 4. ส่งเสริมการเข้าถึงบริการภาครัฐของประชาชนให้ได้รับบริการอย่างสะดวกและรวดเร็ว 5. ส่งเสริมการดำรงชีวิตตามหลักปรัชญาเศรษฐกิจพอเพียง</p>			

ลำดับ	สาระสำคัญโดยสรุป	ตัวชี้วัดความสำเร็จ	แหล่งข้อมูล	เงื่อนไขความสำเร็จ
ประเด็นการพัฒนา : การจัดการทรัพยากรธรรมชาติและสิ่งแวดล้อม				
1.เป้าประสงค์	เพื่อบริหารจัดการทรัพยากรธรรมชาติให้ได้รับการอนุรักษ์ ฟื้นฟู และป้องกันรักษาให้คงอยู่อย่างยั่งยืน	จำนวนพื้นที่ป่าไม้ สํารวจจากภาพถ่ายดาวเทียม เพิ่มขึ้นไม่น้อยกว่า 20,000 ไร่ ต่อปี	1. กระทรวงทรัพยากรธรรมชาติและสิ่งแวดล้อม 2. หน่วยงานส่วนภูมิภาค และหน่วยงานส่วนกลางสังกัดภูมิภาคในพื้นที่	1. ป้องกัน อนุรักษ์ ฟื้นฟู และบริหารจัดการทรัพยากร ธรรมชาติและสิ่งแวดล้อม 2. ส่งเสริมการอนุรักษ์พลังงาน การใช้พลังงานทดแทน และบริหารจัดการขยะ น้ำเสียอย่างยั่งยืน
2.วัตถุประสงค์	เพื่อป้องกัน อนุรักษ์ ฟื้นฟู และบริหารจัดการทรัพยากรธรรมชาติและสิ่งแวดล้อมให้คงอยู่อย่างยั่งยืน			
3.ผลผลิต (Output)	เพื่อให้ประชาชนสามารถอยู่ร่วมกับป่าได้อย่างสมดุลและยั่งยืน โดยการเข้ามามีส่วนร่วมในการอนุรักษ์ ฟื้นฟู ทรัพยากรธรรมชาติ เพิ่มปริมาณพื้นที่ป่าและป้องกันปัญหาภัยพิบัติทางธรรมชาติ และภัยที่เกิดขึ้นจากฝีมือคน			
4.ปัจจัยนำเข้า (Input) และกิจกรรม (Activity)	<ol style="list-style-type: none"> 1. ส่งเสริมและพัฒนาการป้องกันภัยพิบัติ ที่อาจจะเกิดขึ้นจากธรรมชาติ หรือเกิดจากฝีมือมนุษย์ 2. ส่งเสริมการมีส่วนร่วมในอนุรักษ์ ฟื้นฟู และบริหารจัดการทรัพยากรธรรมชาติและสิ่งแวดล้อม 3. ส่งเสริมให้ประชาชนมีรายได้ ลดรายจ่าย และสามารถอยู่ร่วมกับป่าได้อย่างยั่งยืน 4. ส่งเสริมการบริหารจัดการขยะ ของเสียอย่างเป็นระบบและได้มาตรฐาน 5. ส่งเสริมการใช้พลังงานทดแทนที่เป็นมิตรกับสิ่งแวดล้อม 			

ลำดับ	สาระสำคัญโดยสรุป	ตัวชี้วัดความสำเร็จ	แหล่งข้อมูล	เงื่อนไขความสำเร็จ
ประเด็นการพัฒนา : การพัฒนาผลิตภาพทางการเกษตร				
1.เป้าประสงค์	เพื่อส่งเสริมการทำเกษตรปลอดภัย เกษตรอุตสาหกรรม ปลูกพืชเศรษฐกิจ การแปรรูปผลผลิตทางการเกษตรและปศุสัตว์ โดยสร้างมูลค่าเพิ่มจากการแปรรูป และช่องทางจำหน่ายสินค้า โดยใช้นวัตกรรมและเทคโนโลยีในการผลิตและการตลาด	มูลค่าผลผลิตการเกษตรเพิ่มขึ้นร้อยละ 3 ต่อปี	1. กระทรวงเกษตรและสหกรณ์ 2. หน่วยงานส่วนภูมิภาค และหน่วยงานส่วนกลางสังกัดภูมิภาคในพื้นที่	1. พัฒนาแหล่งน้ำเพื่อการเกษตร 2. ส่งเสริมการทำเกษตรปลอดภัย เกษตรผสมผสานอย่างยั่งยืน 3. ส่งเสริมการปลูกพืชเศรษฐกิจและการทำการเกษตรพื้นที่สูง 4. ส่งเสริมการเพาะปลูกที่ได้มาตรฐาน การแปรรูป และเพิ่มช่องทางจำหน่ายสินค้าทางการเกษตรและปศุสัตว์
2.วัตถุประสงค์	เพื่อพัฒนาเกษตรกรให้ผลิตสินค้าทางการเกษตรและปศุสัตว์ที่ได้มาตรฐาน และเปลี่ยนแปลงพฤติกรรมเพาะปลูก สร้างรายได้จากการปลูกพืชเศรษฐกิจ ตลอดจนพัฒนาแหล่งน้ำให้เพียงพอสำหรับการเกษตรและปศุสัตว์ได้ตลอดทั้งปี			
3.ผลผลิต (Output)	เกษตรกรสามารถเพาะปลูกพืชได้อย่างเป็นระบบ โดยลดการใช้สารเคมี และมีผลผลิตทางการเกษตรและปศุสัตว์ที่ได้มาตรฐาน และเกษตรกรมีแหล่งน้ำใช้เพียงพอตลอดทั้งปี			
4.ปัจจัยนำเข้า (Input) และกิจกรรม (Activity)	1. พัฒนาแหล่งน้ำเพื่อการเกษตร 2. ส่งเสริมการผลิต การแปรรูป สินค้าเกษตรและปศุสัตว์ให้ได้มาตรฐานและเพิ่มช่องทางทางการตลาด 3. ส่งเสริมการเกษตรผสมผสาน เกษตรปลอดภัย และลดใช้สารเคมี เพื่อเปลี่ยนแปลงพฤติกรรมการผลิตของเกษตรกร 4. ส่งเสริมการปลูกพืชเศรษฐกิจ และทำการเกษตรพื้นที่สูง			

ลำดับ	สาระสำคัญโดยสรุป	ตัวชี้วัดความสำเร็จ	แหล่งข้อมูล	เงื่อนไขความสำเร็จ
ประเด็นการพัฒนา : การส่งเสริมการท่องเที่ยว สินค้า OTOP และการค้าชายแดน				
1.เป้าประสงค์	<p>1.เพื่อเพิ่มศักยภาพการท่องเที่ยว ธุรกิจบริการ ผลิตภัณฑ์ชุมชน การผลิต การแปรรูปสินค้า OTOP และสินค้าวิสาหกิจชุมชนให้มีคุณภาพ ยกระดับมาตรฐาน การสร้างมูลค่าเพิ่มและสร้างรายได้ให้กับประชาชนในพื้นที่</p> <p>2.เพื่อเพิ่มศักยภาพการค้าชายแดน และพื้นที่เขตพัฒนาเศรษฐกิจพิเศษ ให้เชื่อมโยงกับอนุภูมิภาคลุ่มแม่น้ำโขง (GMS) และประชาคมเศรษฐกิจอาเซียน (AEC) เพื่อขยายฐานเศรษฐกิจและขีดความสามารถในการแข่งขัน</p>	<p>1.รายได้จากการท่องเที่ยวเพิ่มขึ้นร้อยละ 3 ต่อปี</p> <p>2.ผลิตภัณฑ์มวลรวมต่อหัวต่อคนต่อปี เพิ่มขึ้นร้อยละ 3 ต่อปี</p>	<p>1. สำนักงานสภาพัฒนาเศรษฐกิจและสังคมแห่งชาติ</p> <p>2. กระทรวงมหาดไทย</p> <p>3. กระทรวงการคลัง</p> <p>4. หน่วยงานส่วนภูมิภาค และหน่วยงานส่วนกลางสังกัดภูมิภาคในพื้นที่</p>	<p>1. พัฒนาแหล่งท่องเที่ยว การประชาสัมพันธ์ และสิ่งอำนวยความสะดวกนักท่องเที่ยว</p> <p>2. พัฒนาคุณภาพและเพิ่มช่องทางการจำหน่ายสินค้า OTOP</p> <p>3. ส่งเสริมการค้าชายแดน และเขตพัฒนาเศรษฐกิจพิเศษ</p>
2.วัตถุประสงค์	<p>1.เพื่อพัฒนาแหล่งท่องเที่ยว และส่งเสริมกิจกรรมประชาสัมพันธ์การท่องเที่ยว</p> <p>2.เพื่อส่งเสริมและพัฒนาสินค้า OTOP สินค้าชุมชน และผลิตภัณฑ์วิสาหกิจชุมชน ตลอดจนเพิ่มช่องทางการจำหน่ายสินค้า</p> <p>3.เพื่อพัฒนาและส่งเสริมการค้าการลงทุนในพื้นที่เขตเศรษฐกิจพิเศษตาก</p>			
3.ผลผลิต (Output)	<p>1.เพื่อให้ผู้ประกอบการ ภาคธุรกิจเอกชน และประชาชนมีเพิ่มรายได้เพิ่มจากการท่องเที่ยว การจำหน่ายผลิตภัณฑ์ OTOP</p> <p>2.เพื่อพัฒนาศักยภาพของหน่วยงานภาครัฐ ภาคเอกชน และประชาชนในพื้นที่ เพื่อรองรับการเป็นเขตพัฒนาเศรษฐกิจพิเศษตาก และสร้างความเชื่อมั่นให้กับนักลงทุน ตลอดจนสร้างความสัมพันธ์กับประเทศเพื่อนบ้าน</p>			

ลำดับ	สาระสำคัญโดยสรุป	ตัวชี้วัดความสำเร็จ	แหล่งข้อมูล	เงื่อนไขความสำเร็จ
ประเด็นการพัฒนา : การส่งเสริมการท่องเที่ยว สินค้า OTOP และการค้าชายแดน				
4.ปัจจัยนำเข้า (Input) และกิจกรรม (Activity)	1.ส่งเสริมและพัฒนาแหล่งท่องเที่ยวให้ได้มาตรฐาน 2.ส่งเสริมกิจกรรมการท่องเที่ยว 3.ส่งเสริมและพัฒนาสินค้า OTOP สินค้าชุมชนและผลิตภัณฑ์วิสาหกิจชุมชน และเพิ่มช่องทางการจำหน่ายสินค้า 4.ส่งเสริมและพัฒนาโครงสร้างพื้นฐาน ระบบสาธารณูปโภคและสิ่งอำนวยความสะดวกในพื้นที่เขตพัฒนาเศรษฐกิจพิเศษ 5.ส่งเสริมกิจกรรมการค้า การลงทุนในพื้นที่เขตพัฒนาเศรษฐกิจพิเศษ			

ลำดับ	สาระสำคัญโดยสรุป	ตัวชี้วัดความสำเร็จ	แหล่งข้อมูล	เงื่อนไขความสำเร็จ
<p>ประเด็นการพัฒนา : การบริหารจัดการภาครัฐ และการรักษาความมั่นคงชายแดนและความสงบเรียบร้อย</p>				
<p>1.เป้าประสงค์</p>	<p>เพื่อพัฒนาประสิทธิภาพการบริหารจัดการภาครัฐ และประชาชนมีความมั่นคงปลอดภัยในชีวิตและทรัพย์สิน</p>	<p>ร้อยละการใช้จ่ายงบประมาณภาพรวมเป็นไปตามที่รัฐบาลกำหนด ร้อยละ 100</p>	<p>1. สำนักงานพัฒนาระบบราชการ 2. สำนักงานสภาความมั่นคงแห่งชาติ 3. หน่วยงานด้านความมั่นคงในพื้นที่ หน่วยงานส่วนภูมิภาค และ หน่วยงานส่วนกลางสังกัดภูมิภาคในพื้นที่</p>	<p>1. พัฒนาระบบการให้บริการ สิ่งอำนวยความสะดวกประชาชน และเพิ่มประสิทธิภาพในการปฏิบัติราชการ 2. เพิ่มศักยภาพในการรักษาความสงบเรียบร้อย และความมั่นคงในพื้นที่</p>
<p>2.วัตถุประสงค์</p>	<p>1. เพื่อพัฒนาและเพิ่มประสิทธิภาพการบริหารจัดการภาครัฐให้มีประสิทธิภาพ 2. เพื่อส่งเสริมประสิทธิภาพในการป้องกันรักษาความมั่นคงชายแดน และในพื้นที่จังหวัดตาก</p>			
<p>3.ผลผลิต (Output)</p>	<p>1. เพื่อให้ประชาชนได้รับการอำนวยความสะดวกจากการให้บริการของภาครัฐ อย่างรวดเร็ว และทั่วถึง 2. เพื่อให้หน่วยงานราชการมีประสิทธิภาพในการปฏิบัติราชการได้อย่างคุ้มค่า โปร่งใส และตรวจสอบได้ 3. เพื่อให้ประชาชนมีความปลอดภัยในชีวิตและทรัพย์สิน และป้องกันภัยคุกคามด้านความมั่นคง จากภายในและภายนอกประเทศ</p>			
<p>4.ปัจจัยนำเข้า (Input) และกิจกรรม (Activity)</p>	<p>1. ส่งเสริมและสนับสนุนนวัตกรรม และสิ่งอำนวยความสะดวกในการเพิ่มประสิทธิภาพการบริหารจัดการภาครัฐ และการให้บริการประชาชน 2. ส่งเสริมและสนับสนุนการพื้นที่เพื่อความมั่นคงของจังหวัด และป้องกัน ลาดตระเวน การทำผิดกฎหมายในพื้นที่เพื่อสร้างความเข้มแข็งในระดับหมู่บ้านและชุมชน</p>			

3.2.2 เป้าหมายการพัฒนาจังหวัด

1. ด้านการศักยภาพด้านพื้นที่ จังหวัดตากได้กำหนดพื้นที่การพัฒนาจังหวัดในอนาคต ดังนี้



Flagship A ในพื้นที่ อำเภอแม่สอด เป็นเมืองท่าการค้าชายแดน มุ่งเน้นพัฒนาเป็นศูนย์กลางการค้าเมืองท่าการค้าชายแดน ศูนย์กลางประสานงานบ้านพี่เมืองน้อง และภูมิภาคระหว่างแม่สอด เมียวดี อุตสาหกรรมเดิมและอุตสาหกรรมเป้าหมายแปรรูปผลิตภัณฑ์จากพืช สิ่งทอ เครื่องแต่งกาย อาหาร ผลิตภัณฑ์ใช้ไฟฟ้าและอุปกรณ์ อุตสาหกรรมค้าส่งค้าปลีกขนาดใหญ่ การศึกษาเพื่อพัฒนาอาชีพและสาธารณสุขระดับชาติ อุตสาหกรรมธุรกิจบริการและสันทนาการ



Flagship B ในพื้นที่ อำเภอมืองตาก อำเภอบ้านตาก และอำเภอวังเจ้า เป็นเมืองศูนย์กลางการบริหารจัดการและพัฒนา มุ่งเน้นพัฒนาเป็นศูนย์กลางการค้า ศูนย์กระจายสินค้า (Trade ,Ware house and Distribution Center) ศูนย์การซ่อมบำรุงระบบรางและการขนส่งทางบก ศูนย์การศึกษา Edacity มหาวิทยาลัย วิทยาลัย โรงเรียนนานาชาติ สวนนวัตกรรมและศูนย์แสดงสินค้า (Innovation Park and Expo City) การขนส่งทางอากาศ (Air Cargo)



Flagship C ในพื้นที่อำเภอบพพระ อำเภอมะเร่มาต อำเภอบำสองยาง และอำเภอสามเภา เป็นเมืองเกษตรปลอดภัยและเกษตรอินทรีย์ มุ่งเน้นพัฒนาพื้นที่เป็นอุตสาหกรรมการผลิตเกษตรปลอดภัยและเกษตรอินทรีย์ (Organic Production Industry) ศูนย์เทคโนโลยีเกษตรอินทรีย์ ตลาดกลางการค้าสินค้าเกษตรปลอดภัยและเกษตรอินทรีย์ครบวงจร และอุตสาหกรรมแปรรูปการเกษตร



Flagship D ในพื้นที่อำเภออุ้มผาง เป็นเมืองอารยธรรมแห่งขุนเขา มุ่งเน้นพัฒนาเป็นการท่องเที่ยวทางธรรมชาติ การท่องเที่ยวเชิงผจญภัย การท่องเที่ยวเชิงวัฒนธรรมและเทศกาลงานประเพณีชาติพันธุ์ การท่องเที่ยวเชิงจิตวิญญาณและสุขภาพ และอุตสาหกรรมบริการ ที่พักและสันตนาการ



2. ด้านการคุณภาพชีวิต จังหวัดตากมีประชากรหลากหลายเชื้อชาติ โดยเฉพาะในพื้นที่สูงหรือตามพื้นที่อำเภอชายแดนมีชาวไทยภูเขาส่วนใหญ่เป็นเชื้อชาติกะเหรี่ยง ม้ง มูเซอ และเชื้อชาติอื่น ๆ ทำให้ประสบปัญหาด้านความไม่เสมอภาคและเท่าเทียมทางสังคม และปัญหาความยากจน จึงมีความจำเป็นที่จะต้องเร่งรัดพัฒนาระบบโครงสร้างพื้นฐาน ถนน ไฟฟ้า ประปา การศึกษา สาธารณสุข และการเข้าถึงบริการภาครัฐให้ครอบคลุมทุกพื้นที่ของจังหวัด และพัฒนาคุณภาพชีวิตของประชาชนให้มีรายได้ และสร้างอาชีพ โดยน้อมนำปรัชญาเศรษฐกิจพอเพียงมาใช้เป็นแนวทางในการดำรงชีวิต และปฏิบัติให้บังเกิดผลอย่างเป็นรูปธรรม

3. ด้านความมั่นคง บริเวณ 5 อำเภอชายแดนเป็นพื้นที่เฝ้าระวังในการลักลอบการนำเข้ายาเสพติด การผลิตยาเสพติด แรงงานต่างด้าว ลักลอบเข้าเมืองโดยผิดกฎหมายส่วนใหญ่เป็นชาวมียนมา ซึ่งอาจจะส่งผลกระทบต่อความมั่นคงในชีวิตและทรัพย์สิน ปัญหาอาชญากรรม ปัญหาโรคติดต่อที่มีแนวโน้มสูงขึ้นทุกปี ดังนั้น จังหวัดตาก และจังหวัดเมียวดี ประเทศเมียนมา ได้มีการประสานความร่วมมือระหว่างกันตลอดเวลาในการป้องกัน เฝ้าระวัง ตั้งจุดตรวจจุดสกัดการกระทำผิดในพื้นที่ชายแดนและภายในพื้นที่ฝั่งตะวันออก

4.ด้านสิ่งแวดล้อม จังหวัดตากมีสภาพพื้นที่ แบ่งออกเป็น 2 ส่วน คือ ด้านตะวันออก ประกอบด้วยภูเขาสูงประมาณร้อยละ 65 ของพื้นที่ ซึ่งปกคลุมป่าโปร่งและป่าเบญจพรรณ และด้านตะวันตก ประกอบด้วยภูเขาสูงประมาณร้อยละ 80 ของพื้นที่ ปกคลุมไปด้วยป่าโปร่ง ป่าดงดิบ และป่าสน มีภูเขาที่สำคัญ ได้แก่ ภูเขาถนนธงชัย เขาหลวงและเขาพระเมิน ทั้งนี้ เทือกเขาถนนธงชัยกั้นกลางระหว่างฝั่งตะวันออกกับฝั่งตะวันตก ทำให้ลักษณะภูมิอากาศแตกต่างกันไป เนื่องจากเทือกเขาถนนธงชัยเป็นตัวปะทะมรสุมตะวันตกเฉียงใต้ที่พัดมาจากมหาสมุทรอินเดียและทะเลอันดามัน ทำให้ฝั่งตะวันออกได้รับความชุ่มชื้นจากลมมรสุมไม่เต็มที่ สภาพแห้งแล้ง ส่วนฝั่งตะวันตกจะได้รับอิทธิพลจากลมมรสุมมากกว่าทำให้ปริมาณฝนตกมีความชุ่มชื้นโดยเฉพาะในที่ที่อยู่ในเขตภูเขา แหล่งน้ำที่สำคัญได้แก่ แม่น้ำปิง แม่น้ำวัง แม่น้ำแม่กลอง แม่น้ำเมย คลองวังเจ้า และห้วยแม่ละเมา มีป่าสงวนแห่งชาติ 15 ป่า

การบริหารจัดการที่ดิน สภาพที่ดินของจังหวัดมีความอุดมสมบูรณ์เหมาะสมแก่การทำ การเกษตรตั้งแต่พืชสวน พืชไร่ และการทำนา โดยด้านในบางพื้นที่เหมาะสมแก่การปลูกพืชที่มีลักษณะเด่น เฉพาะถิ่น เช่น กล้ายหอมทอง พืชเศรษฐกิจพืชที่สูง เช่น กาแฟ อาโวคาโด แมคคาดีเนีย เป็นต้น ดังนั้นการใช้ ประโยชน์และการบำรุงรักษาสภาพดินให้มีความอุดมสมบูรณ์เพื่อให้ปลูกพืชที่มีคุณสมบัติเด่นเฉพาะถิ่นได้ ยาวนาน

การบริหารจัดการขยะ เนื่องจากขยะในพื้นที่อยู่ในเกณฑ์ต่ำเมื่อเปรียบเทียบกับเกณฑ์เฉลี่ย ของประเทศแต่หน่วยงานที่เกี่ยวข้อง และองค์กรปกครองส่วนท้องถิ่น ได้พยายามจัดหารูปแบบในการบริหาร จัดการขยะให้เป็นไปอย่างมีมาตรฐานและลดปัญหาขยะและปัญหามลพิษที่จะตามมา เช่น การหาวิธีการ จัดการ การกำหนดโซนพื้นที่เก็บไปทำลาย เป็นต้น

การป้องกันสถานการณ์สาธารณสุขภัยที่เกิดขึ้นในพื้นที่จังหวัดตาก ประจำปี พ.ศ. 2562 - 2563 ภัยจากอุทกภัยและดินโคลนถล่ม จังหวัดตากมีพื้นที่เสี่ยงภัย 9 อำเภอ 42 ตำบล 227 หมู่บ้าน เป็นน้ำท่วมขัง 67 หมู่บ้าน น้ำล้นตลิ่ง 103 หมู่บ้าน น้ำป่าไหลหลาก 155 หมู่บ้าน ดินโคลนถล่ม 142 หมู่บ้าน ประชากรที่ได้รับผลกระทบ จำนวน 472,426 คน 149,959 ครัวเรือน และภัยแล้ง จังหวัดตากมีพื้นที่เสี่ยงภัย 9 อำเภอ 60 ตำบล 432 หมู่บ้าน มีพื้นที่เสี่ยงมาก จำนวน 81 หมู่บ้าน มีพื้นที่เสี่ยงภัยน้อยมาก จำนวน 351 หมู่บ้าน

ปี พ.ศ.	พื้นที่ประสบภัย (อำเภอ)	จำนวนครัวเรือนที่ประสบภัย (ครัวเรือน)
2558	7	80,541
2559	8	76,143
2560	2	13,230
2561	-	-
2562	2	9,960

ภัยจากไฟฟ้าและหมอกควัน ด้วยในห้วงระหว่างเดือนตุลาคมถึงเดือนเมษายนของทุกปี เป็นช่วงฤดูหนาวต่อเนื่องถึงฤดูแล้ง ซึ่งมีสาเหตุมาจากบริเวณความกดอากาศสูงหรือมวลอากาศเย็นกำลังแรงจากประเทศจีนแผ่เสริมลงมาปกคลุม ประเทศไทยตอนบนอย่างต่อเนื่อง ทำให้มีอากาศหนาวเย็นกับมีหมอกในตอนเช้าและมีน้ำค้างแข็งเกิดขึ้นได้ในบางพื้นที่ รวมทั้งเกิดภาวะความแห้งแล้งในพื้นที่ที่มีปริมาณฝนสะสมน้อย และในห้วงเวลาดังกล่าวมักมีการเผากำจัดวัชพืช เป็นจำนวนมากทำให้เกิดไฟฟ้าและหมอกควันปกคลุม ส่งผลกระทบต่อสุขภาพของประชาชนและการท่องเที่ยวของจังหวัดตาก สาเหตุการเกิดหมอกควันในพื้นที่มีสาเหตุหลายประการ บางสาเหตุเป็นสิ่งที่สุติวิสัยที่จะป้องกันได้โดยเป็นปัจจัยภายนอกและเป็นปรากฏการณ์ธรรมชาติ เช่นสภาพอากาศที่ทำให้หมอกควันไม่สามารถลอยตัวขึ้นสูงได้ แต่สาเหตุสำคัญส่วนใหญ่เกิดจากพฤติกรรมหรือการกระทำของมนุษย์ ได้แก่ การเผาป่า การเผาในที่โล่ง และพฤติกรรมในเมืองที่สร้างมลภาวะ เช่น การเผาขยะ การปล่อยควันดำ

การกำหนดเป้าหมายการพัฒนาจังหวัดแยกเป็นประเด็นยุทธศาสตร์ จังหวัดได้วิเคราะห์สภาพปัญหา และความต้องการของประชาชนในพื้นที่ เพื่อที่นำมากำหนดเป็นทิศทางการพัฒนาและแก้ไขปัญหา โดยการวิเคราะห์สภาพแวดล้อมทั้งภายในและภายนอกของจังหวัด โดยใช้ SWOT ANALYSIS ควบคู่กับการวิเคราะห์ประเด็นยุทธศาสตร์การพัฒนาจังหวัดทั้ง 5 ด้าน ใช้เครื่องมือ Tows Matrix จับคู่ระหว่างสภาพแวดล้อมภายในกับสภาพแวดล้อมภายนอกเพื่อกำหนดกลยุทธ์ในการพัฒนา และใช้การวิเคราะห์ Logical Framework แสดงความสัมพันธ์ในเชิงเป็นเหตุเป็นผล เพื่อให้ทราบวัตถุประสงค์ การดำเนินการ ปัจจัยที่กระทบต่อความสำเร็จ และการวัดผลงานความสำเร็จของการพัฒนา เพื่อนำมากำหนดเป้าหมายการพัฒนา “ประชาชนมีคุณภาพชีวิตที่ดีขึ้น สร้างมูลค่าเพิ่มจากสินค้าทางเกษตร และสร้างรายได้จากการท่องเที่ยว ธุรกิจบริการ และการค้าการลงทุนในพื้นที่” และแยกเป็นประเด็นยุทธศาสตร์การพัฒนาจังหวัด ดังนี้

ประเด็นยุทธศาสตร์ 1 การพัฒนาคุณภาพชีวิตประชาชน และแก้ไขปัญหาความยากจน

เป้าหมาย : ประชาชนมีคุณภาพชีวิตที่ดีขึ้น และมีรายได้เพิ่มขึ้น

จังหวัดมุ่งเน้นที่จะแก้ไขปัญหาความยากจนของประชาชนในพื้นที่ ผู้ด้อยโอกาส กลุ่มเปราะบาง และผู้ที่มีรายได้ต่ำกว่าเกณฑ์ จปฐ. และกระจายความเจริญของระบบโครงสร้างพื้นฐานสู่ท้องถิ่นทุรกันดาร โดยดำเนินการจัดทำโครงการส่งเสริมคุณภาพชีวิต เพื่อแก้ปัญหาความยากจน เพื่อนำไปสู่การแก้ไขปัญหาในพื้นที่ ดังนี้

- 1.พัฒนาปรับปรุง/ก่อสร้าง พัฒนาระบบโครงสร้างพื้นฐาน เช่น ถนน ไฟฟ้า ประปา โดยเฉพาะในถิ่นทุรกันดารให้สามารถเข้าถึงบริการสาธารณะของภาครัฐได้
- 2.ส่งเสริมพัฒนาระบบการศึกษา และสร้างแหล่งเรียนรู้ ปลูกฝังค่านิยมการมีส่วนร่วมในการพัฒนาชุมชน และท้องถิ่น
- 3.ส่งเสริมพัฒนาการบริการสุขภาพ และการเข้าถึงบริการด้านสาธารณสุข และสร้างเครือข่ายเยาวชน ภาครัฐและภาคเอกชน ให้เข้ามามีส่วนร่วมในการพัฒนาชุมชน และท้องถิ่น
- 4.ส่งเสริมคุณภาพชีวิตประชาชนในพื้นที่ทุกกลุ่มเป้าหมายให้มีคุณภาพชีวิตที่ดีขึ้น ภายใต้หลักปรัชญาเศรษฐกิจพอเพียง และสนับสนุนการขับเคลื่อนโครงการพระราชดำริ และโครงการหลวง
- 5.สร้างอาชีพ สร้างรายได้ และพัฒนาทักษะอาชีพให้ครอบคลุมทุกกลุ่มเป้าหมาย เช่น กลุ่มผู้ว่างงาน กลุ่มแรงงานนอกระบบ กลุ่มเครือข่าย กลุ่มสตรี กลุ่มผู้สูงอายุ กลุ่มผู้ด้อยโอกาส กลุ่มคนยากจน กลุ่มเปราะบาง และกลุ่มนักเรียนนักศึกษา เพื่อแก้ปัญหาความยากจน

ประเด็นยุทธศาสตร์ 2 การจัดการทรัพยากรธรรมชาติและสิ่งแวดล้อม

เป้าหมาย : ปกป้อง อนุรักษ์ พื้นฟูทรัพยากรธรรมชาติให้คงอยู่อย่างยั่งยืน

จังหวัดมุ่งเน้นให้ประชาชนอยู่ร่วมกับป่าได้อย่างสมดุลและยั่งยืน โดยการป้องกัน อนุรักษ์ พื้นฟูทรัพยากรธรรมชาติ เพิ่มปริมาณพื้นที่ป่าไม้ ป้องกันปัญหาการบุกรุกทำลายป่าไม้ในบางพื้นที่ และปัญหาภัยพิบัติทางธรรมชาติที่มีแนวโน้มรุนแรงมากขึ้น และภัยที่เกิดขึ้นจากฝีมือมนุษย์ โดยดำเนินการจัดทำโครงการป้องกัน อนุรักษ์ พื้นฟูทรัพยากรธรรมชาติและป้องกันบรรเทาสาธารณภัยในพื้นที่จังหวัดตาก เพื่อนำไปสู่การแก้ไขปัญหาดังกล่าว ดังนี้

1. ป้องกันและแก้ไขปัญหาภัยพิบัติที่เกิดขึ้นจากทางธรรมชาติ และเกิดขึ้น จากฝีมือมนุษย์ ได้แก่ 1) ปัญหาดินโคลนถล่มและการพังทลายของหน้าดิน เช่น การก่อสร้างเขื่อนป้องกันตลิ่ง พนังกั้นน้ำ เป็นต้น 2) ปัญหาภัยแล้ง และอุทกภัย เช่น การพัฒนาแหล่งน้ำ แหล่งกักเก็บน้ำ ก่อสร้างแก้มลิง ฝายชะลอน้ำ การใช้ประโยชน์จากน้ำบนดิน และน้ำใต้ดิน เป็นต้น และ 3) ปัญหาหมอกควันและไฟป่า
2. ส่งเสริมการมีส่วนร่วมของประชาชน จากทุกภาคส่วนในการป้องกันและแก้ไขปัญหาหมอกควัน และไฟป่า ภัยพิบัติทางธรรมชาติและจากฝีมือมนุษย์
3. ส่งเสริมการสร้างเครือข่ายในการอนุรักษ์ รักษา ทรัพยากรธรรมชาติ เช่น การอนุรักษ์พันธุ์กรรมพืช เป็นต้น
4. ส่งเสริมการบริหารจัดการขยะ ลดปริมาณ ของเสีย และน้ำเสียในพื้นที่หมู่บ้านและชุมชน
5. ส่งเสริมการปลูกป่า และเพิ่มพื้นที่สีเขียวให้กับหมู่บ้าน ชุมชน
6. ส่งเสริมให้ประชาชนอยู่ร่วมกับป่า และสร้างอาชีพเสริมจากป่า ควบคู่กับการฟื้นฟู ทรัพยากรธรรมชาติได้อย่างยั่งยืน
7. ส่งเสริม การใช้พลังงานทดแทน ควบคู่กับนวัตกรรมเพื่อการอนุรักษ์ พื้นฟู ทรัพยากรธรรมชาติ
8. ส่งเสริมการปลูกพืชสมุนไพร และการนำทรัพยากรธรรมชาติมาใช้ให้เกิดประโยชน์สูงสุด

ประเด็นยุทธศาสตร์ 3 การพัฒนาผลิตภาพทางการเกษตร

เป้าหมาย : เกษตรกรมีรายได้เพิ่มขึ้นจากการพัฒนาประสิทธิภาพการผลิต การแปรรูปและการสร้างมูลค่าเพิ่มจากสินค้าทางการเกษตร

จังหวัดมุ่งเน้นการช่วยเหลือเกษตรกรอย่างเป็นระบบ โดยการส่งเสริมการเพาะปลูก ลดการใช้สารเคมีมุ่งไปสู่เกษตรปลอดภัย เกษตรอินทรีย์ และพัฒนาประสิทธิภาพการผลิต การแปรรูปให้ได้มาตรฐาน และสร้างมูลค่าเพิ่มจากสินค้าทางการเกษตรและการปศุสัตว์ ตลอดจนจัดช่องทางการตลาดจำหน่ายสินค้า และการพัฒนาแหล่งน้ำเพื่อการเกษตร เพื่อแก้ไขปัญหาการขาดแคลนน้ำเพื่อการเกษตรในฤดูแล้ง โดยดำเนินการจัดทำโครงการส่งเสริมการเกษตรแบบบูรณาการ เพื่อแก้ไขปัญหาดังกล่าว ดังนี้

1. พัฒนาแหล่งน้ำสำหรับทำการเกษตรในพื้นที่ชลประทาน และนอกเขตพื้นที่ชลประทาน
2. พัฒนาโครงสร้างพื้นฐานด้านการเกษตร เช่น ลานตาก ไซโล เครื่องมือและอุปกรณ์สำหรับ

ทำการเกษตร เป็นต้น

3. ส่งเสริมเกษตรกรทำเกษตรปลอดภัย เกษตรแปลงใหญ่ และลดการปลูกพืชเชิงเดี่ยว เปลี่ยนแปลงพฤติกรรมปลูกพืชทดแทน

4. ส่งเสริมเกษตรกรปลูกพืชเศรษฐกิจ
5. ส่งเสริมการเลี้ยงสัตว์ เพื่อสร้างอาชีพเสริมควบคู่กับทำการเกษตร
6. ส่งเสริมมาตรฐานการผลิตสินค้าทางการเกษตรและปศุสัตว์
7. ส่งเสริมการแปรรูปผลผลิตทางการเกษตรและปศุสัตว์
8. ส่งเสริมการเกษตรผสมผสานตามแนวพระราชดำริ
9. ส่งเสริมนวัตกรรมการผลิต การแปรรูป และการพัฒนาสินค้าทางการเกษตรและปศุสัตว์
10. ส่งเสริมการรวมกลุ่มให้กับเกษตรกร เพื่อเพิ่มช่องทางการจำหน่ายสินค้าทางการเกษตร

และปศุสัตว์

11. ส่งเสริมกิจกรรมและประชาสัมพันธ์ผลิตภัณฑ์สินค้าการเกษตรและปศุสัตว์
12. เพิ่มช่องทางการจำหน่ายสินค้าทางการเกษตรและปศุสัตว์

ประเด็นยุทธศาสตร์ 4 การส่งเสริมการท่องเที่ยว สินค้า OTOP และการค้าชายแดน

เป้าหมาย:ประชาชนมีรายได้เพิ่มขึ้นจากการท่องเที่ยว สินค้า OTOP วิสาหกิจชุมชน และส่งเสริมการค้าและการลงทุนในพื้นที่ และเขตพัฒนาเศรษฐกิจพิเศษ

จังหวัดมุ่งเน้นที่จะเพิ่มรายได้ให้กับประชาชนในพื้นที่ โดยการส่งเสริมการท่องเที่ยว การพัฒนาผลิตภัณฑ์สินค้า OTOP และวิสาหกิจชุมชน พร้อมทั้งจัดช่องทางจำหน่ายสินค้า และกระตุ้นเศรษฐกิจ ส่งเสริมการค้าการลงทุนในพื้นที่ ตลอดจนพัฒนาศักยภาพของหน่วยงานภาครัฐ ภาคเอกชน และประชาชนในพื้นที่ เพื่อรองรับการเป็นเขตพัฒนาเศรษฐกิจพิเศษตาก และสร้างความสัมพันธ์กับประเทศเพื่อนบ้าน โดยดำเนินการจัดทำโครงการส่งเสริมกิจกรรมและประชาสัมพันธ์การท่องเที่ยว และโครงการเพิ่มขีดความสามารถในการแข่งขันด้านการค้า การลงทุน และขับเคลื่อนเขตพัฒนาเศรษฐกิจพิเศษ เพื่อแก้ไขปัญหาดังกล่าว ดังนี้

1. พัฒนาโครงสร้างพื้นฐานของแหล่งท่องเที่ยวให้ได้มาตรฐาน
2. พัฒนาโครงสร้างพื้นฐานและการขับเคลื่อนของเขตพัฒนาเศรษฐกิจพิเศษตาก
3. ส่งเสริมการผลิต การแปรรูป สินค้า OTOP และสินค้าวิสาหกิจชุมชน
4. ส่งเสริมการใช้นวัตกรรมและเทคโนโลยี สำหรับการผลิต และการแปรรูปในภาคอุตสาหกรรม และนอกภาคอุตสาหกรรม
5. ส่งเสริมกิจกรรมการท่องเที่ยว และประชาสัมพันธ์การท่องเที่ยวของจังหวัดตาก เช่น การท่องเที่ยวทางธรรมชาติ วัฒนธรรม ประเพณี ประวัติศาสตร์ วิถีชุมชน และการท่องเที่ยววิถีใหม่ และการท่องเที่ยวเชิงสุขภาพ เป็นต้น
6. ส่งเสริมการตลาด การรวมกลุ่มของผู้ประกอบการเพื่อเพิ่มช่องทางการจำหน่ายสินค้า OTOP และสินค้าวิสาหกิจชุมชน
7. ส่งเสริมกิจกรรมค้าการลงทุนในพื้นที่ และเขตพัฒนาเศรษฐกิจพิเศษตาก

**ประเด็นยุทธศาสตร์ 5 การบริหารจัดการภาครัฐ และการรักษาความมั่นคงชายแดน และ
ความสงบเรียบร้อย**

เป้าหมาย : พัฒนาประสิทธิภาพการบริหารจัดการภาครัฐและประชาชนมีความมั่นคง
ปลอดภัยในชีวิตและทรัพย์สิน

จังหวัดมุ่งเน้นการให้บริการประชาชน ความคุ้มค่า และประสิทธิภาพในการปฏิบัติงาน โดย
ดำเนินการจัดทำโครงการเกี่ยวกับการบริหารจัดการภาครัฐ เช่น พัฒนาบุคลากรภาครัฐ พัฒนาศักยภาพการ
ปฏิบัติงานของคณะกรรมการหมู่บ้าน และมุ่งมั่นที่จะรักษาความปลอดภัยในชีวิตและทรัพย์สิน ตลอดจนความ
สงบเรียบร้อยในพื้นที่ชายแดน โดยดำเนินการจัดทำโครงการพัฒนาศักยภาพการป้องกันรักษาความสงบ
เรียบร้อยในพื้นที่จังหวัดตาก และโครงการเพิ่มประสิทธิภาพการบริหารจัดการภาครัฐ เพื่อแก้ไขปัญหาดังกล่าว
ดังนี้

1. ส่งเสริมการป้องกัน ลาดตระเวน เผ่าระวัง การกระทำผิดทางอาชญากรรม ยาเสพติด
และการลักลอบเข้าเมือง
2. ส่งเสริมและพัฒนาพื้นที่ความมั่นคงของจังหวัด และพื้นที่ชายแดน
3. ส่งเสริมกระบวนการพัฒนากระบวนการทำงานของภาครัฐ
4. ส่งเสริมมาตรฐาน และสนับสนุนนวัตกรรมในการป้องกันการกระทำผิดทางอาชญากรรม
เพื่อสร้างความปลอดภัยในชีวิต และทรัพย์สินของประชาชน
5. ส่งเสริม สนับสนุน นวัตกรรมในการให้บริการภาครัฐ
6. ส่งเสริม สนับสนุนการสร้างเครือข่ายด้านความมั่นคง สร้างความปรองดอง และถ่ายทอด
องค์ความรู้ในการปกป้องสถาบัน
7. พัฒนาระบบและสิ่งอำนวยความสะดวกในการให้บริการของภาครัฐ
8. ส่งเสริมการเชื่อมความสัมพันธ์ด้านความมั่นคงระหว่างประเทศ

3.2.3 ตัวชี้วัดความสำเร็จตามเป้าหมายการพัฒนาจังหวัด

ประเด็นยุทธศาสตร์ ตัวชี้วัด ค่าเป้าหมายและกลยุทธ์ เชื่อมโยงกับเป้าหมายการพัฒนา

จังหวัด พ.ศ. 2566 - 2570 ดังนี้

ประเด็นยุทธศาสตร์	ตัวชี้วัด/ เป้าหมายรวม 5 ปี	ข้อมูลค่าฐาน	ค่าเป้าหมาย					กลยุทธ์
			ปี 61-65					
			2566	2567	2568	2569	2570	
1. การพัฒนาคุณภาพชีวิตประชาชนและแก้ไขปัญหาความยากจน	รายได้เฉลี่ยของครัวเรือนเพิ่มขึ้นร้อยละ 3 ต่อปี	รายได้เฉลี่ยของครัวเรือนต่อปีเฉลี่ยในปี พ.ศ. 2560-2562 เท่ากับ 15,691 บาทต่อปี	3%	3%	3%	3%	3%	1. พัฒนาระบบสุขภาพ การศึกษา การเรียนรู้ การทำงาน รายได้ ที่อยู่อาศัย ครอบครัวยุวมชน และการเข้าถึงบริการภาครัฐ ส่งเสริมการเรียนรู้หลักปรัชญาเศรษฐกิจพอเพียง 2. พัฒนาระบบโครงสร้างพื้นฐาน ถนน ไฟฟ้า ประปา ให้ครอบคลุมในทุกพื้นที่
2. การจัดการทรัพยากรธรรมชาติและสิ่งแวดล้อม	จำนวนพื้นที่ป่าไม้สำรวจจากภาพถ่ายดาวเทียมเพิ่มขึ้น 20,000 ไร่ ต่อปี	จำนวนพื้นที่ป่าไม้ป่าไม้สำรวจจากภาพถ่ายดาวเทียมในปี 2564-2565 จำนวน 59,072 ไร่	20,000	20,000	20,000	20,000	20,000	1. ป้องกัน อนุรักษ์ ป่าชุมชน และบริหารจัดการทรัพยากรธรรมชาติและสิ่งแวดล้อม 2. ส่งเสริมการอนุรักษ์พลังงาน การใช้พลังงานทดแทน และบริหารจัดการขยะ น้ำเสีย อย่างยั่งยืน
3. การพัฒนาผลิตภาพทางการเกษตร	มูลค่าผลผลิตการเกษตรเพิ่มขึ้นร้อยละ 3 ต่อปี	มูลค่าผลผลิตการเกษตร เฉลี่ยปี 2560-2563 เท่ากับ 6,761 ล้านบาท	3	3	3	3	3	1. ส่งเสริมการทำ การเกษตรปลอดภัย เกษตรผสมผสานอย่างยั่งยืน 2. พัฒนาแหล่งน้ำเพื่อการเกษตร
4. การส่งเสริมการท่องเที่ยวสินค้า OTOP และการค้าชายแดน	1. รายได้จากการท่องเที่ยวเพิ่มขึ้นร้อยละ 3 ต่อปี	รายได้จากการท่องเที่ยว เฉลี่ยในปี พ.ศ. 2561-2563 เท่ากับ 6,064 ล้านบาท	3	3	3	3	3	1. พัฒนาแหล่งท่องเที่ยว การประชาสัมพันธ์ และสิ่งอำนวยความสะดวก นักท่องเที่ยว 2. พัฒนาคุณภาพและเพิ่มช่องทางการจำหน่ายสินค้า
	2. ผลิตภัณฑ์มวลรวมต่อหัวต่อคนต่อปี เพิ่มขึ้นร้อยละ 3 ต่อปี	ผลิตภัณฑ์มวลรวมจังหวัดต่อปี พ.ศ. 2562 เท่ากับ 128,124 บาท/คน/ปี	3	3	3	3	3	OTOP 3. ส่งเสริมการค้าชายแดน และเขตพัฒนาเศรษฐกิจพิเศษ

ประเด็นยุทธศาสตร์	ตัวชี้วัด/ เป้าหมายรวม 5 ปี	ข้อมูลค่าฐาน	ค่าเป้าหมาย ปี 61-65					กลยุทธ์
			2566	2567	2568	2569	2570	
5. การบริหารจัดการภาครัฐ และการรักษาความมั่นคง ชายแดนและ ความสงบเรียบร้อย	ร้อยละการใช้จ่าย งบประมาณ ภาพรวมเป็นไป ตามที่รัฐบาล กำหนด	ภาพรวมการ เบิกจ่าย งบประมาณ ร้อยละ 100	100	100	100	100	100	1. สร้างขีดความสามารถในการ รักษาความสงบเรียบร้อย และ ความมั่นคงชายแดน 2. พัฒนาระบบการ ให้บริการ สิ่งอำนวยความสะดวก สะดวกประชาชน และ ข้าราชการ

3.2.4 ประเด็นการพัฒนาจังหวัด

1) ประเด็นการพัฒนา จังหวัดตากได้กำหนดเป็น 5 ยุทธศาสตร์ ดังนี้

1. การพัฒนาคุณภาพชีวิตประชาชน และแก้ไขปัญหาความยากจน
2. การจัดการทรัพยากรธรรมชาติและสิ่งแวดล้อม
3. การพัฒนาผลิตภาพทางการเกษตร
4. การส่งเสริมการท่องเที่ยว สินค้า OTOP และการค้าชายแดน
5. การบริหารจัดการภาครัฐ และการรักษาความมั่นคงชายแดนและความสงบเรียบร้อย

2) วัตถุประสงค์

1. เพื่อแก้ไขปัญหาความเดือดร้อน และพัฒนาคุณภาพชีวิตและแก้ไขปัญหาความยากจนให้กับประชาชนในพื้นที่
2. เพื่อป้องกัน อนุรักษ์ ป่าต้นน้ำ และบริหารจัดการทรัพยากรธรรมชาติและสิ่งแวดล้อมให้คงอยู่อย่างยั่งยืน
3. เพื่อพัฒนาเกษตรกรให้ผลิตสินค้าทางการเกษตรและปศุสัตว์ที่ได้มาตรฐาน และเปลี่ยนแปลงพฤติกรรมเพาะปลูก สร้างรายได้จากการปลูกพืชเศรษฐกิจ ตลอดจนพัฒนาแหล่งน้ำให้เพียงพอสำหรับการเกษตรและปศุสัตว์ได้ตลอดทั้งปี
4. เพื่อพัฒนาแหล่งท่องเที่ยว และส่งเสริมกิจกรรม ประชาสัมพันธ์การท่องเที่ยว
5. เพื่อส่งเสริมและพัฒนาสินค้า OTOP สินค้าชุมชนและผลิตภัณฑ์วิสาหกิจชุมชน ตลอดจนเพิ่มช่องทางการจำหน่ายสินค้า
6. เพื่อพัฒนาและส่งเสริมการค้าการลงทุนในพื้นที่เขตเศรษฐกิจพิเศษตาก
7. เพื่อพัฒนาและเพิ่มประสิทธิภาพการบริหารจัดการภาครัฐให้มีประสิทธิภาพ
8. เพื่อส่งเสริมประสิทธิภาพในการป้องกันรักษาความมั่นคงชายแดน และในพื้นที่จังหวัดตาก

3) เป้าหมายและตัวชี้วัด

วิสัยทัศน์ “เมืองน่าอยู่ ประตุการค้าชายแดน”

จังหวัดตากได้กำหนดเป้าหมายการพัฒนา “ประชาชนมีคุณภาพชีวิตที่ดีขึ้น สร้างมูลค่าเพิ่มจากสินค้าทางเกษตร และสร้างรายได้จากการท่องเที่ยว ธุรกิจบริการ และการค้าการลงทุนในพื้นที่ ” โดยได้กำหนดจุดเน้นเป้าหมายการพัฒนา (Positioning) ของจังหวัดตามแผนพัฒนาจังหวัด พ.ศ. 2566 – 2570 ดังนี้

การพัฒนา	เป้าหมายการพัฒนา (Positioning)	เหตุผล/ข้อมูลสนับสนุน
1. ด้านการท่องเที่ยว	การท่องเที่ยวเชิงวัฒนธรรม ธรรมชาติ สุขภาพ การกีฬา และวิถีชุมชน	จากความหลากหลายด้านพื้นที่ทำให้มีแหล่งท่องเที่ยวทางธรรมชาติที่สำคัญมีศิลปวัฒนธรรม และวิถีชีวิตชาติพันธุ์
2. ด้านการเกษตร	2.1 ผลผลิตเกษตรพื้นที่สูง 2.2 โคพันธุ์ตาก	ศักยภาพด้านพื้นที่อยู่สูงกว่าระดับน้ำทะเล 116 เมตร และสภาพภูมิอากาศมีความเหมาะสมในการทำการเกษตรพื้นที่สูง ซึ่งเป็นพืชเศรษฐกิจสร้างมูลค่าเป็นที่ต้องการของตลาด และมีโคพันธุ์ตากเป็นอัตลักษณ์ทางด้านการปศุสัตว์
3. ด้านการค้า และการลงทุน	การพัฒนามาตรฐานสินค้า บริการ และส่งเสริมเศรษฐกิจชุมชน	จังหวัดตากเป็นจุดเชื่อมโยงเส้นทางเส้น East – West Economic Corridor (EWEC) และเชื่อมโยงระเปียงเศรษฐกิจ LIMEC จึงเปรียบเสมือนประตูสู่อาเซียนเชื่อมโยงในภูมิภาคเอเชียตะวันออกเฉียงใต้ เข้าสู่จีนตอนใต้และอินเดีย และรัฐบาลได้ประกาศให้เป็นพื้นที่เขตพัฒนาเขตเศรษฐกิจพิเศษ

ตัวชี้วัดความสำเร็จตามเป้าหมายการพัฒนา

1. รายได้เฉลี่ยของครัวเรือนเพิ่มขึ้นร้อยละ 3 ต่อปี
2. จำนวนพื้นที่ป่าไม้ สํารวจจากภาพถ่ายดาวเทียม เพิ่มขึ้นไม่น้อยกว่า 20,000 ไร่ ต่อปี
3. มูลค่าผลผลิตการเกษตรเพิ่มขึ้นร้อยละ 3 ต่อปี
4. รายได้จากการท่องเที่ยวเพิ่มขึ้นร้อยละ 3 ต่อปี
5. ผลิตภัณฑ์มวลรวมต่อหัวต่อคนต่อปี เพิ่มขึ้นร้อยละ 3 ต่อปี
6. ร้อยละการใช้จ่ายงบประมาณภาพรวมเป็นไปตามที่รัฐบาลกำหนด ร้อยละ 100

4) แนวทางการพัฒนา

1. เพื่อให้ประชาชนได้รับการแก้ไขปัญหาค่าความเดือดร้อน มีคุณภาพชีวิตที่ดีขึ้น มีรายได้เพิ่มขึ้น และมีสุขภาพที่ดีขึ้น โดยน้อมนำปรัชญาเศรษฐกิจพอเพียงมาใช้ในชีวิตประจำวัน
2. เพื่อบริหารจัดการทรัพยากรธรรมชาติให้ได้รับการอนุรักษ์ ฟื้นฟู และป้องกันรักษาให้คงอยู่อย่างยั่งยืน
3. เพื่อส่งเสริมการทำเกษตรปลอดภัย เกษตรอุตสาหกรรม ปลูกพืชเศรษฐกิจ การแปรรูปผลผลิตทางการเกษตร และปศุสัตว์ เพื่อสร้างมูลค่า และเพิ่มช่องทางจำหน่ายสินค้า โดยใช้นวัตกรรมและเทคโนโลยีในการผลิตและการตลาด
4. เพื่อเพิ่มศักยภาพการท่องเที่ยว ธุรกิจบริการ ผลิตภัณฑ์ชุมชน การผลิต การแปรรูปสินค้า OTOP และสินค้าวิสาหกิจชุมชนให้มีคุณภาพ ยกระดับมาตรฐาน การสร้างมูลค่าเพิ่มและสร้างรายได้ให้กับประชาชนในพื้นที่
5. เพื่อเพิ่มศักยภาพการค้าชายแดน และพื้นที่เขตพัฒนาเศรษฐกิจพิเศษ ให้เชื่อมโยงกับอนุภูมิภาคุ่มแม่น้ำโขง (GMS) และประชาคมเศรษฐกิจอาเซียน (AEC) เพื่อขยายฐานเศรษฐกิจและขีดความสามารถในการแข่งขัน
6. เพื่อพัฒนาประสิทธิภาพการบริหารจัดการภาครัฐ และประชาชนมีความมั่นคงปลอดภัยในชีวิตและทรัพย์สิน

5) แผนงานและโครงการสำคัญ

(แบบฟอร์มสรุปแผนงาน/โครงการสำคัญของจังหวัด (แบบ จ.1) และแบบฟอร์มโครงการแบบย่อ (Project Brief) (แบบ จ.1-1)

บัญชีรายการชุดโครงการสำคัญ				งบประมาณดำเนินการ (11)					
แผนงาน/โครงการ	ยุทธศาสตร์ ชาติ/แผน แม่บท	แหล่ง งบประมาณ.	หน่วยดำเนินการ	งบประมาณดำเนินการ (11)					
				พ.ศ. 2566	พ.ศ. 2567	พ.ศ.2568	พ.ศ. 2569	พ.ศ. 2570	พ.ศ. 2566-2570
ประเด็นการพัฒนาที่ 1 การพัฒนาคุณภาพชีวิตประชาชน และแก้ไขปัญหาความยากจน									
แผนงานที่ 1 แผนงานยุทธศาสตร์									
1. โครงการส่งเสริมคุณภาพชีวิตเพื่อแก้ไขปัญหาความยากจน				1,759,340,100	116,839,500	92,862,600	84,769,800	82,424,100	2,136,236,100
กิจกรรมหลัก 1.1 ปรับปรุงพัฒนาโครงสร้างพื้นฐาน จังหวัดตาก				1,702,297,000	59,736,400	35,699,500	27,546,700	25,141,000	1,850,420,600
ซ่อมสร้างผิวทางลาดยางแอสฟัลติกคอนกรีต สายแยก ทข.ตค. 3002-บ้านสองแคว ตำบลแม่ปะ อำเภอแม่สอด จังหวัดตาก	2/7	1	แขวงทางหลวง ชนบทตาก	9,900,000	0	0	0	0	9,900,000
ยกระดับมาตรฐานและเพิ่มประสิทธิภาพ ทางหลวงหมายเลข 1110 ตอนควบคุม 0100 ตอน ประดาง-วังเจ้า ตำบลเชียงทอง	2/7	1	แขวงทางหลวง ตากที่ 1	33,000,000	0	0	0	0	33,000,000
ยกระดับมาตรฐานและเพิ่มประสิทธิภาพ ทางหลวงหมายเลข 1132 ตอนควบคุม 0101 ตอนวังประจวบ - ลานทอง ตำบลวัง	2/7	1	แขวงทางหลวง ตากที่ 1	24,000,000	0	0	0	0	24,000,000
งานติดตั้งไฟฟ้าแสงสว่างทางหลวงหมายเลข 12 ตอนควบคุม 0201 ตอน แม่ละเมา - ตาก ตำบลหนองบัวใต้,ตำบลแม่ท้อ	2/7	1	แขวงทางหลวง ตากที่ 1	8,996,000	0	0	0	0	8,996,000
งานติดตั้งไฟฟ้าแสงสว่างทางหลวงหมายเลข 1107 ตอนควบคุม 0102 ตอน หนองบัวเหนือ - ท่าปู่ ตำบลย่านรี อำเภอสามเงา	2/7	1	แขวงทางหลวง ตากที่ 1	4,200,000	0	0	0	0	4,200,000
งานติดตั้งไฟฟ้าแสงสว่าง ทางหลวงหมายเลข 12 ตอนควบคุม 0202 ตอนตาก - หนองเสือ ตำบลน้ำร้อน,ตำบลวังประจวบ	2/7	1	แขวงทางหลวง ตากที่ 1	3,261,000	0	0	0	0	3,261,000
ยกระดับความปลอดภัยจุดกลับรถในระดับเดียวกันทางหลวง หมายเลข 1 ตอนควบคุม 1003 ตอน วังม่วง - แม่เขียงรายบน	2/7	1	แขวงทางหลวง ตากที่ 1	3,780,000	0	0	0	0	3,780,000
ยกระดับความปลอดภัยจุดกลับรถในระดับเดียวกันทางหลวง หมายเลข 1 ตอนควบคุม 1002 ตอน ตาก - วังม่วง ตำบลไม้	2/7	1	แขวงทางหลวง ตากที่ 1	2,800,000	0	0	0	0	2,800,000
ซ่อมทางผิวแอสฟัลต์ ทางหลวงหมายเลข 1288 ตอนควบคุม 0100 ตอนหนองหลวง-เปิงเคล้ง ระหว่าง กม.49+000-กม.	2/7	1	แขวงทางหลวง ตากที่ 2 (แม่สอด)	19,600,000	0	0	0	0	19,600,000
ติดตั้งไฟฟ้าแสงสว่าง ทางหลวงหมายเลข 12 ตอนควบคุม 0100 ตอน กลางสะพานมิตรภาพที่แม่สอด-แม่ละเมา ระหว่าง	2/7	1	แขวงทางหลวง ตากที่ 2 (แม่สอด)	6,776,000	0	0	0	0	6,776,000
ติดตั้งไฟฟ้าแสงสว่าง ทางหลวงหมายเลข 1090 ตอนควบคุม 0101 ตอนแม่สอด - ห้วยน้ำริน ระหว่าง กม.39+245-กม.	2/7	1	แขวงทางหลวง ตากที่ 2 (แม่สอด)	5,470,000	0	0	0	0	5,470,000
ติดตั้งไฟฟ้าแสงสว่าง ทางหลวงหมายเลข 105 ตอนควบคุม 0102 ตอน ห้วยบง-แม่สลิคหลวง ระหว่าง กม.88+365 - กม.	2/7	1	แขวงทางหลวง ตากที่ 2 (แม่สอด)	1,831,000	0	0	0	0	1,831,000
ติดตั้งไฟฟ้าแสงสว่าง ทางหลวงหมายเลข 1206 ตอนควบคุม 0100 ตอน ซอโอ-วะเลย์ ระหว่าง กม.24+567 - กม.26+117	2/7	1	แขวงทางหลวง ตากที่ 2 (แม่สอด)	1,750,000	0	0	0	0	1,750,000
ก่อสร้างท่อเหลี่ยมคอนกรีตเสริมเหล็ก (BOX CULVERT) ทาง หลวงหมายเลข 105 ตอนควบคุม 0102 ตอนห้วยบง-แม่สลิค	2/7	1	แขวงทางหลวง ตากที่ 2 (แม่สอด)	1,340,000	0	0	0	0	1,340,000
ปรับปรุงถนนลาดยางเดิม เป็นถนนคอนกรีตเสริมเหล็ก (สาย หนาร.ลานมะคร้อ - แยกปงมะกอก) หมู่ที่ 7 บ้านเนินมะคึก	2/7	1	ที่ทำการปกครอง อำเภอเมืองตาก	13,636,000	0	0	0	0	13,636,000
ก่อสร้างถนนคอนกรีตเสริมเหล็กสายบ้านน้ำโจน หมู่ 6ตำบลวัง หิน อำเภอเมืองตาก จังหวัดตาก	2/7	1	ที่ทำการปกครอง อำเภอเมืองตาก	9,662,000	0	0	0	0	9,662,000
ก่อสร้างถนนคอนกรีตเสริมเหล็ก หมู่ที่ 5 บ้านวังม่วง ตำบลไม้งาม อำเภอเมืองตาก จังหวัดตาก	2/7	1	ที่ทำการปกครอง อำเภอเมืองตาก	3,568,000	0	0	0	0	3,568,000
ก่อสร้างถนนคอนกรีตเสริมเหล็ก (ซอยบ้านนายเปลี่ยน-เด่นตา แก้ว) หมู่ที่ 3 บ้านปากห้วยไม้งาม ตำบลหนองบัวเหนือ อำเภอ	2/7	1	ที่ทำการปกครอง อำเภอเมืองตาก	2,341,000	0	0	0	0	2,341,000
ก่อสร้างถนนคอนกรีตเสริมเหล็ก (สายบ้านนายสมาน-บ้านนาง ประกอบ หมู่ที่ 9 บ้านลานขวาง ตำบลวังหิน อำเภอเมืองตาก	2/7	1	ที่ทำการปกครอง อำเภอเมืองตาก	2,175,000	0	0	0	0	2,175,000
ก่อสร้างถนนคอนกรีตเสริมเหล็กสายบ้านสันกลาง-อ่างเก็บน้ำ ห้วยชะลาด หมู่ที่ 7 บ้านยางโองนอก ตำบลแม่สลิค อำเภอ	2/7	1	ที่ทำการปกครอง อำเภอบ้านตาก	9,851,300	0	0	0	0	9,851,300

บัญชีรายการชุดโครงการสำคัญ				งบประมาณดำเนินการ (11)					
แผนงาน/โครงการ	ยุทธศาสตร์ ชาติ/แผน แม่บท	แหล่ง งปม.	หน่วยดำเนินการ	พ.ศ. 2566	พ.ศ. 2567	พ.ศ.2568	พ.ศ. 2569	พ.ศ. 2570	พ.ศ. 2566-2570
ก่อสร้างถนนคอนกรีตเสริมเหล็ก สายอ่างเก็บน้ำห้วยแม่บอน หมู่ที่ 10 บ้านห้วยแม่บอน อำเภอบ้านตาก จังหวัดตาก	2/7	1	ที่ทำการปกครอง อำเภอบ้านตาก	9,851,300	0	0	0	0	9,851,300
ปรับปรุงซ่อมแซมถนนแอสฟัลท์ติกคอนกรีต(ถนนประชาชนสรณ์) หมู่ที่ 2-7 ตำบลตากออก อำเภอบ้านตาก จังหวัดตาก	2/7	1	ที่ทำการปกครอง อำเภอบ้านตาก	6,351,000	0	0	0	0	6,351,000
ก่อสร้างถนนคอนกรีตเสริมเหล็ก สายศาลา SML - บ้านผู้ใหญ่ หมู่ที่ 10 บ้านห้วยแม่บอน อำเภอบ้านตาก จังหวัดตาก	2/7	1	ที่ทำการปกครอง อำเภอบ้านตาก	5,092,600	0	0	0	0	5,092,600
ก่อสร้างถนน คสล.บริเวณรอบสระ หมู่ที่ 3 ตำบลตากตก อำเภอบ้านตาก จังหวัดตาก	2/7	1	ที่ทำการปกครอง อำเภอบ้านตาก	3,032,000	0	0	0	0	3,032,000
ก่อสร้างถนนคอนกรีตเสริมเหล็ก สายบ้านยางโองน้ำ - บ้านห้วยแม่บอน หมู่ที่ 10 บ้านห้วยแม่บอน อำเภอบ้านตาก	2/7	1	ที่ทำการปกครอง อำเภอบ้านตาก	3,615,500	0	0	0	0	3,615,500
ก่อสร้างสะพาน คสล.ข้ามลำห้วยโกช่วย หมู่ที่ 10 บ้านโกช่วย ตำบลแม่กุ อำเภอแม่สอด จังหวัดตาก	2/7	1	ที่ทำการปกครอง อำเภอแม่สอด	4,000,000	0	0	0	0	4,000,000
โครงการจัดหาสะพานแบริง หมู่ที่ 7 บ้านธงชัย (ล่าง) ตำบลด่านแม่ละเมา อำเภอแม่สอด จังหวัดตาก	2/7	1	ที่ทำการปกครอง อำเภอแม่สอด	3,000,000	0	0	0	0	3,000,000
ก่อสร้างสะพานคสล.หลังโรงเรียนบ้านแม่ละเมา บ้านพะวอ หมู่ที่ 1 ตำบลพะวอ อำเภอแม่สอด จังหวัดตาก	2/7	1	ที่ทำการปกครอง อำเภอแม่สอด	2,500,000	0	0	0	0	2,500,000
ก่อสร้างสะพาน คสล.ข้ามขุนย้อสม. หมู่ที่ 2 ตำบลแม่ตาว (ห้วยแม่ตาว) อำเภอแม่สอด จังหวัดตาก	2/7	1	ที่ทำการปกครอง อำเภอแม่สอด	1,600,000	0	0	0	0	1,600,000
ก่อสร้างถนนคอนกรีตเสริมเหล็กสายรอบอ่างเก็บน้ำคลองทราย หมู่ที่ 2 บ้านเพชรชมพู ตำบลนาโบสถ์ อำเภอวังเจ้า จังหวัดตาก	2/7	1	ที่ทำการปกครอง อำเภอวังเจ้า	13,200,000	0	0	0	0	13,200,000
ก่อสร้างถนนคอนกรีตเสริมเหล็กสายบ้านวังน้ำเย็น หมู่ที่ 8 ตำบลนาโบสถ์ เชื่อมต่อกับบ้านศรีศรีรักษ์ หมู่ที่ 11 ตำบลเชียง	2/7	1	ที่ทำการปกครอง อำเภอวังเจ้า	9,996,000	0	0	0	0	9,996,000
ก่อสร้างถนนคอนกรีตเสริมเหล็กสายบ้านเด่นวัว-หลังอำเภอวังเจ้า หมู่ที่ 4 ตำบลเชียงทอง อำเภอวังเจ้า จังหวัดตาก	2/7	1	ที่ทำการปกครอง อำเภอวังเจ้า	9,840,000	0	0	0	0	9,840,000
ก่อสร้างถนนลาดยางชนิดแอสฟัลท์ติกคอนกรีต สายแยกทางหลวง1108 หมู่ที่4 บ้านนาโบสถ์ ตำบลนาโบสถ์ อำเภอวังเจ้า	2/7	1	ที่ทำการปกครอง อำเภอวังเจ้า	9,240,000	0	0	0	0	9,240,000
ก่อสร้างถนนคอนกรีตเสริมเหล็ก ขยอสมศักดิ์ ศิริรัตน์ บ้านตะเคียนดวน หมู่ที่3 ตำบลนาโบสถ์ อำเภอวังเจ้า จังหวัดตาก	2/7	1	ที่ทำการปกครอง อำเภอวังเจ้า	8,250,000	0	0	0	0	8,250,000
ก่อสร้างถนนคอนกรีตเสริมเหล็ก สายบ้านวังตำลึง หมู่ที่ 5 - บ้านวังทอง หมู่ที่ 4 ตำบลนาโบสถ์ อำเภอวังเจ้า จังหวัดตาก	2/7	1	ที่ทำการปกครอง อำเภอวังเจ้า	5,500,000	0	0	0	0	5,500,000
ก่อสร้างถนนคอนกรีตเสริมเหล็ก สายเด่นอียิปัน หมู่ที่ 9 บ้านนาพะ เชื่อมต่อซอยช่างชัย หมู่ที่ 2 บ้านเพชรชมพู ตำบลนา	2/7	1	ที่ทำการปกครอง อำเภอวังเจ้า	5,500,000	0	0	0	0	5,500,000
ก่อสร้างสะพานคอนกรีตเสริมเหล็ก ทำนายเฉลิม กลิ่งสาด หมู่ 3 บ้านตะเคียนดวน ตำบลนาโบสถ์ อำเภอวังเจ้า จังหวัดตาก	2/7	1	ที่ทำการปกครอง อำเภอวังเจ้า	4,000,000	0	0	0	0	4,000,000
ก่อสร้างถนนคอนกรีตเสริมเหล็ก สายนางถนอม พลุทอง หมู่ที่ 3 บ้านตะเคียนดวน ตำบลนาโบสถ์ อำเภอวังเจ้า จังหวัดตาก	2/7	1	ที่ทำการปกครอง อำเภอวังเจ้า	2,750,000	0	0	0	0	2,750,000
ก่อสร้างถนนคอนกรีตเสริมเหล็ก สายบ้านใหม่ชัยมงคล - บ้านมองรังงาม หมู่ที่ 10 ตำบลเชียงทอง อำเภอวังเจ้า จังหวัดตาก	2/7	1	ที่ทำการปกครอง อำเภอวังเจ้า	2,551,000	0	0	0	0	2,551,000
ก่อสร้างถนนคอนกรีตเสริมเหล็กสายอ่างเก็บน้ำร่มเกล้า 7 หมู่ที่ 1 ตำบลแม่กลอง อำเภออุ้มผาง จังหวัดตาก	2/7	1	ที่ทำการปกครอง อำเภออุ้มผาง	4,050,000	0	0	0	0	4,050,000
ก่อสร้างสะพานคอนกรีตเสริมเหล็ก บ้านยะเมื้อ หมู่ที่4 ตำบลแม่กลอง อำเภออุ้มผาง จังหวัดตาก	2/7	1	ที่ทำการปกครอง อำเภออุ้มผาง	1,800,000	0	0	0	0	1,800,000
ก่อสร้างสะพานคอนกรีตเสริมเหล็ก บ้านหนองหลวง หมู่ที่1 ตำบล1 ตำบลหนองหลวง อำเภออุ้มผาง จังหวัดตาก	2/7	1	ที่ทำการปกครอง อำเภออุ้มผาง	1,500,000	0	0	0	0	1,500,000
ก่อสร้างถนนคอนกรีตเสริมเหล็กสายสันติมินิต บ้านแม่กลองเก่า หมู่ที่2 ตำบลแม่กลอง อำเภออุ้มผาง จังหวัดตาก	2/7	1	ที่ทำการปกครอง อำเภออุ้มผาง	1,350,000	0	0	0	0	1,350,000
ก่อสร้างถนนคสล.บริเวณชุมชนประตู่ทางเข้า-บริเวณหน้าอำเภอพร้อมตีเส้นจราจร หมู่ที่2,3,4 ตำบลแม่ระมาด อำเภอแม่ระมาด	2/7	1	ที่ทำการปกครอง อำเภอแม่ระมาด	6,130,000	0	0	0	0	6,130,000

บัญชีรายการชุดโครงการสำคัญ				งบประมาณดำเนินการ (11)					
แผนงาน/โครงการ	ยุทธศาสตร์ ชาติ/แผน แม่บท	แหล่ง งบประมาณ.	หน่วยดำเนินการ	พ.ศ. 2566	พ.ศ. 2567	พ.ศ.2568	พ.ศ. 2569	พ.ศ. 2570	พ.ศ. 2566-2570
ก่อสร้างถนน คสล. เส้นหลังโกดังจินดา หน้าท่าบลทุ่งหลวง หมู่ที่5-6 บ้านแม่จะเรบ้านทุ่ง ตำบลแม่จะเร อำเภอแม่ระมาด	2/7	1	ที่ทำการปกครอง อำเภอแม่ระมาด	4,759,000	0	0	0	0	4,759,000
ก่อสร้างถนนคสล. หมู่ที่3 บ้านแม่จะเรสองแคว ตำบลแม่จะเร อำเภอแม่ระมาด จังหวัดตาก	2/7	1	ที่ทำการปกครอง อำเภอแม่ระมาด	4,759,000	0	0	0	0	4,759,000
ก่อสร้างถนนคสล.และทางเชื่อมลาดยาง Asphaltic Concrete ถนนสายบ้านหม่องวา หมู่ที่6 ไปถนนบ้านชะเนอ หมู่ที่7 (ต่อ	2/7	1	ที่ทำการปกครอง อำเภอแม่ระมาด	3,103,000	0	0	0	0	3,103,000
ก่อสร้างถนนคสล.สายสะพานห้วยหม่องวา-ป่าไม้ห้า หมู่ที่6 สัน เกล้ากอม ตำบลแม่ระมาด อำเภอแม่ระมาด จังหวัดตาก	2/7	1	ที่ทำการปกครอง อำเภอแม่ระมาด	3,067,000	0	0	0	0	3,067,000
ก่อสร้างประปาภูเขา หมู่ที่ 1 จุดห้วยสวนหมาก บ้านพะวอ หมู่ที่ 1 ตำบลพะวอ	2/7	1	ที่ทำการปกครอง อำเภอแม่สอด	10,000,000	0	0	0	0	10,000,000
ปรับปรุงซ่อมแซมและขยายเขตระบบประปาหมู่บ้านแบบผิว ดินขนาดใหญ่ บ้านเด่นคา หมู่ที่ 5 ตำบลเชียงทอง อำเภอวังเจ้า	2/7	1	ที่ทำการปกครอง อำเภอวังเจ้า	6,007,000	0	0	0	0	6,007,000
ก่อสร้างระบบประปาหมู่บ้าน แบบผิวดินขนาดใหญ่ ตามแบบม ตราฐานกรมทรัพยากรน้ำพร้อมขยายเขตไฟฟ้า หมู่ที่ 3 บ้าน	2/7	1	ที่ทำการปกครอง อำเภอบ้านตาก	4,094,500	0	0	0	0	4,094,500
ก่อสร้างระบบประปาผาโงะ หมู่ที่ 10 บ้านใหม่พัฒนา ตำบล ด่านแม่ละเมา	2/7	1	ที่ทำการปกครอง อำเภอแม่สอด	3,000,000	0	0	0	0	3,000,000
ก่อสร้างระบบประปาภูเขา พร้อมติดตั้งโซล่าเซลล์ บ้านแม่กุเหนือ หมู่ที่ 8 ตำบลแม่กุ	2/7	1	ที่ทำการปกครอง อำเภอแม่สอด	2,000,000	0	0	0	0	2,000,000
ก่อสร้างระบบประปาโครงการกักเหล็ก หมู่ที่ 4 บ้านโตงเตง ตำบล ประดาง อำเภอวังเจ้า	2/7	1	ที่ทำการปกครอง อำเภอวังเจ้า	1,000,000	0	0	0	0	1,000,000
ขยายเขตไฟฟ้าแยกอุดมโชค-บ้านนายสุทิน หมู่ที่ 2 ตำบลแม่ ตาว	2/7	1	ที่ทำการปกครอง อำเภอแม่สอด	2,700,000	0	0	0	0	2,700,000
ก่อสร้างถนน สาย ค2-1 และ ค2-2 ผังเมืองรวมเมืองแม่สอด อำเภอแม่สอด จังหวัดตาก	2/7	2	กรมทางหลวง ชนบท	271,400,400	0	0	0	0	271,400,400
ก่อสร้างสะพาน ข้ามคลองแม่ระมาด บ.หลายห้วย หมู่ที่8 ตำบลแม่ระมาด อำเภอแม่ระมาด จังหวัดตาก	2/7	2	กรมทางหลวง ชนบท	6,000,000	0	0	0	0	6,000,000
ก่อสร้างสะพาน ข้ามคลองแม่ระกา ตำบลวังประจวบ อำเภอ เมืองตาก จังหวัดตาก	2/7	2	กรมทางหลวง ชนบท	4,800,000	0	0	0	0	4,800,000
ก่อสร้างสะพานห้วยหนองโก บ.หนองกระทุ่ม หมู่ที่6 ตำบลโป่ง แดง อำเภอเมืองตาก จังหวัดตาก	2/7	2	กรมทางหลวง ชนบท	3,600,000	0	0	0	0	3,600,000
ปรับปรุงทางเพื่อความปลอดภัย ตก.1003 แยก ทล.1 - บ้าน โป่งแดง อำเภอสามเงา,อำเภอบ้านตาก,อำเภอเมืองตาก จังหวัดตาก	2/7	2	กรมทางหลวง ชนบท	1,200,000	0	0	0	0	1,200,000
ซ่อมสร้างผิวทางแอสฟัลติกคอนกรีต ตก.4001 แยก ทล.1110- บ้านหนองแดน อำเภอวังเจ้า จังหวัดตาก	2/7	2	กรมทางหลวง ชนบท	9,900,000	0	0	0	0	9,900,000
ซ่อมสร้างผิวทางแอสฟัลติกคอนกรีต ตก.1009 แยก ทล.1- บ้านหนองนกปีกกา อำเภอเมืองตาก,อำเภอบ้านตาก จังหวัดตาก	2/7	2	กรมทางหลวง ชนบท	9,000,000	0	0	0	0	9,000,000
ซ่อมสร้างผิวทางแอสฟัลติกคอนกรีต ตก.2012 แยก ทล.12- บ้านหินไคว้ อำเภอเมืองตาก จังหวัดตาก	2/7	2	กรมทางหลวง ชนบท	7,000,000	0	0	0	0	7,000,000
ปรับปรุงทางเพื่อความปลอดภัย ตก.4001 แยก ทล.1110 - บ้านหนองแดน อำเภอวังเจ้า จังหวัดตาก	2/7	2	กรมทางหลวง ชนบท	490,000	0	0	0	0	490,000
ปรับปรุงทางเพื่อความปลอดภัย ตก.2012 แยก ทล.12 - บ้าน หินไคว้ อำเภอเมืองตาก จังหวัดตาก	2/7	2	กรมทางหลวง ชนบท	490,000	0	0	0	0	490,000
ปรับปรุงทางเพื่อความปลอดภัย ตก.5024 แยก ทช.ตก.4001- บ้านเด่นวันอาทิตย์ อำเภอเมืองตาก จังหวัดตาก	2/7	2	กรมทางหลวง ชนบท	490,000	0	0	0	0	490,000
ก่อสร้างเพิ่มประสิทธิภาพทางหลวงประดาง - วังเจ้า ตำบล เชียงทอง อำเภอวังเจ้า จังหวัดตาก	2/7	2	กรมทางหลวง	41,000,000	0	0	0	0	41,000,000

บัญชีรายการชุดโครงการสำคัญ				งบประมาณดำเนินการ (11)					
แผนงาน/โครงการ	ยุทธศาสตร์ชาติ/แผนแม่บท	แหล่งงบประมาณ.	หน่วยดำเนินการ	พ.ศ. 2566	พ.ศ. 2567	พ.ศ.2568	พ.ศ. 2569	พ.ศ. 2570	พ.ศ. 2566-2570
ก่อสร้างเพิ่มไหล่ทางหนองบัวเหนือ - ทำปุ๋ย ตำบลตากตก อำเภอบ้านตาก จังหวัดตาก	2/7	2	กรมทางหลวง	32,400,000	0	0	0	0	32,400,000
ก่อสร้างเพิ่มประสิทธิภาพทางหลวงวังประจบ - ลานทอง ตำบลวังประจบ อำเภอเมือง จังหวัดตาก	2/7	2	กรมทางหลวง	13,950,000	0	0	0	0	13,950,000
ก่อสร้างเพิ่มประสิทธิภาพทางหลวงทางเข้าเขื่อนภูมิพล ตำบลวังหมัน อำเภอสามเงา จังหวัดตาก	2/7	2	กรมทางหลวง	27,000,000	0	0	0	0	27,000,000
งานปรับปรุงทางหลวงผ่านย่านชุมชนทางหลวง1090ตอนควบคุม 0102 ห้วยน้ำริน - อุ่มผาง 151+500 - 153+200	2/7	2	กรมทางหลวง	20,500,000	0	0	0	0	20,500,000
งานยกระดับและมาตรฐานทางและเพิ่มประสิทธิภาพทางหลวง 1090 ตอนควบคุม 0101 แม่สอด - ห้วยน้ำริน 41+925 - 43+400	2/7	2	กรมทางหลวง	14,000,000	0	0	0	0	14,000,000
งานยกระดับและมาตรฐานทางและเพิ่มประสิทธิภาพทางหลวง 1175 ตอนควบคุม 0100 แม่ระมาด - ห้วยส้มป่อย 4+925 - 7+500	2/7	2	กรมทางหลวง	23,500,000	0	0	0	0	23,500,000
งานบูรณาการพัฒนาศักยภาพพื้นที่ระดับภาค ด้านการสร้างความสามารถในการแข่งขันของประเทศ ทางหลวง 1206 ตอนควบคุม 0100 ซอโอ - วะเลย์ 10+400 - 11+725	2/7	2	กรมทางหลวง	26,000,000	0	0	0	0	26,000,000
งานก่อสร้างเพิ่มไหล่ทางหลวง 1090 ตอนควบคุม 0102 ห้วยน้ำริน - อุ่มผาง 142+500 - 144+000	2/7	2	กรมทางหลวง	18,000,000	0	0	0	0	18,000,000
งานก่อสร้างปรับปรุงสะพานและอาคารระบายน้ำ ทางหลวง 105 ตอนควบคุม 0102 ห้วยบง - แม่สลิคหลวง 36+324,40+700,47+715,48+700	2/7	2	กรมทางหลวง	9,000,000	0	0	0	0	9,000,000
งานก่อสร้างเพิ่มไหล่ทางหลวง 1090 ตอนควบคุม 0102 ห้วยน้ำริน - อุ่มผาง 134+800 - 136+800	2/7	2	กรมทางหลวง	23,500,000	0	0	0	0	23,500,000
งานยกระดับและมาตรฐานทางและเพิ่มประสิทธิภาพทางหลวง 1402 ตอนควบคุม 0100 ทางเดิมอ่อนหินเหล็กไฟ 0+270 - 3+460	2/7	2	กรมทางหลวง	30,000,000	0	0	0	0	30,000,000
โครงการพัฒนาเส้นทางขนส่งผลผลิตทางการเกษตร ปรับปรุงซ่อมแซมถนน ค.ส.ล. เชื่อมต่อสายหลักทางหลวงหมายเลข 1090 เชื่อมหมู่ที่ 7 หมู่ที่ 11 ตำบลช่องแคบ อำเภอพบพระ จังหวัดตาก (เลียบบคลองช่องแคบ)	2/7	2	กรมโยธาธิการและผังเมือง	3,033,600	7,078,400	0	0	0	10,112,000
โครงการพัฒนาเส้นทางขนส่งผลผลิตทางการเกษตร ปรับปรุงซ่อมแซมถนน ค.ส.ล. เชื่อมต่อสายหลักทางหลวงหมายเลข 1090 หมู่ที่ 15 เชื่อมหมู่ที่ 11 ตำบลช่องแคบ อำเภอพบพระ จังหวัดตาก (สายบ่อขยะ)	2/7	2	กรมโยธาธิการและผังเมือง	2,749,000	0	0	0	0	2,749,000
ก่อสร้างปรับปรุงถนนคสล.บริเวณบ้านพักข้าราชการจังหวัดตาก	2/7	3	เทศบาลเมืองตาก	15,139,000	0	0	0	0	15,139,000
ปรับปรุงเสริมผิวจราจรแอสฟัลติกคอนกรีตพร้อมยกฝาท่อระบายน้ำบริเวณถนนภายในเขตชุมชนสักทอง และถนนในเขตชุมชนตาลเดี่ยว	2/7	3	เทศบาลนครแม่สอด	9,892,000	0	0	0	0	9,892,000
ซ่อม/สร้างถนน คอนกรีตเสริมสายทางแยกทางหลวง 105 - หมู่ที่ 1 บ้านแม่หละไทย ตำบลแม่หละ อำเภอท่าสองยาง	2/7	3	อบต.แม่หละ	14,225,000	0	0	0	0	14,225,000
ก่อสร้างถนนคอนกรีตเสริมเหล็ก หมู่ที่16 บ้านสันตอยงาม กลุ่มบ้านวะแบลลู่ - หมู่ที่13 กลุ่มบ้านปอเลื้อ ตำบลแม่สอง อำเภอท่าสองยาง จังหวัดตาก	2/7	3	อบต.แม่หละ	10,702,000	0	0	0	0	10,702,000

บัญชีรายการชุดโครงการสำคัญ				งบประมาณดำเนินการ (11)					
แผนงาน/โครงการ	ยุทธศาสตร์ ชาติ/แผน แม่บท	แหล่ง งปม.	หน่วยดำเนินการ	พ.ศ. 2566	พ.ศ. 2567	พ.ศ.2568	พ.ศ. 2569	พ.ศ. 2570	พ.ศ. 2566-2570
ปรับปรุงถนนคอนกรีตโดยการปูแอสฟัลต์ติกคอนกรีต ถนนสาย บ.ท่าสองยาง - บ.สวนอ้อยหมู่ที่1 บ.ท่าสองยาง และ หมู่ที่9 บ.สวนอ้อย ตำบลท่าสองยาง อำเภอท่าสองยาง จังหวัดตาก	2/7	3	อบต.ท่าสองยาง	8,978,000	0	0	0	0	8,978,000
ซ่อมสร้างถนนลาดยางแอสฟัลต์ติกคอนกรีต สายทางบ้านแม่ หละยาง-บ้านแม่ออกผารู หมู่ที่ 3 ตำบลแม่หละ อำเภอท่าสอง ยาง จังหวัดตาก	2/7	3	อบต.แม่หละ	9,950,000	0	0	0	0	9,950,000
ก่อสร้างถนนคอนกรีตเสริมเหล็ก พร้อมท่อลอดเหลี่ยม ถนน แยก105-หมู่ที่ 5 บ้านป่าสัก ตำบลแม่หละ อำเภอท่าสองยาง จังหวัดตาก	2/7	3	อบต.แม่หละ	3,900,000	0	0	0	0	3,900,000
ก่อสร้างถนนคอนกรีตเสริมเหล็ก หมู่ที่5 บ้านป่าสัก - บ้าน กามาผาได้ ตำบลแม่หละ อำเภอท่าสองยาง จังหวัดตาก	2/7	3	อบต.แม่หละ	3,689,000	0	0	0	0	3,689,000
ปรับปรุงถนนคอนกรีตเป็นแอสฟัลต์ติกคอนกรีต สายทางถนน ราชดำเนิน	2/7	3	อบต.แม่หละ	3,399,000	0	0	0	0	3,399,000
ก่อสร้างถนนคอนกรีตเสริมเหล็ก พร้อมวางท่อ คสล. หมู่ที่12 บ้านแม่หละคี - เลปู่ ตำบลแม่หละ อำเภอท่าสองยาง จังหวัด ตาก	2/7	3	อบต.แม่หละ	2,970,000	0	0	0	0	2,970,000
ก่อสร้างถนนคอนกรีต เสริมเหล็ก หมู่ที่ 3 บ้านแม่ออกผารู - หมู่ที่ 9 ตำบลแม่หละ อำเภอท่าสองยาง จังหวัดตาก	2/7	3	อบต.แม่หละ	2,892,000	0	0	0	0	2,892,000
ก่อสร้างถนนคอนกรีตเสริมเหล็ก หมู่ที่8 บ้านแม่อุสุ เชื่อมต่อ บ้านเชียงแก้ว หมู่ที่1 ตำบลแม่สอง ตำบลแม่อุสุ อำเภอท่าสอง ยาง จังหวัดตาก	2/7	3	อบต.แม่หละ	2,500,000	0	0	0	0	2,500,000
ก่อสร้างถนนคอนกรีตเสริมเหล็ก หมู่ที่5 บ้านกามาผาได้ - กลุ่มบ้านที่หนึ่งเด ตำบลแม่หละ อำเภอท่าสองยาง จังหวัดตาก	2/7	3	อบต.แม่หละ	2,480,000	0	0	0	0	2,480,000
ก่อสร้างถนนคอนกรีตเสริมเหล็ก พร้อมวางท่อ คสล.และ ก่อสร้างท่อลอดเหลี่ยม หมู่ที่ 6 บ้านพะต้อมอโจ - บ้านขุนห้วย แม่หละ (จ่อคี) ตำบลแม่หละ อำเภอท่าสองยาง จังหวัดตาก	2/7	3	อบต.แม่หละ	1,523,000	0	0	0	0	1,523,000
ปรับปรุงถนนปูแอสฟัลต์ติกพร้อมวางระบายน้ำ หมู่ที่ 2 ถนน ศรีวิวัฒนา (จากหน้าวัดแม่ต๋านเหนือถึงแยกไทยวัสดุ)	2/7	3	อบต.แม่หละ	1,500,000	0	0	0	0	1,500,000
ก่อสร้างถนนคอนกรีตเสริมเหล็ก พร้อมวางท่อ คสล. หมู่ที่6 บ้านพะต้อมอโจ ตำบลแม่หละ อำเภอท่าสองยาง จังหวัดตาก	2/7	3	อบต.แม่หละ	1,042,000	0	0	0	0	1,042,000
ก่อสร้างถนนคอนกรีตเสริมเหล็ก หมู่ที่1 บ้านแม่หละไทย ตำบลแม่หละ อำเภอท่าสองยาง จังหวัดตาก	2/7	3	อบต.แม่หละ	2,222,000	0	0	0	0	2,222,000
ก่อสร้างถนนคอนกรีตเสริมเหล็ก สายทางต่อหน้าบ้านนายห้วย มูลห่าน ถึงทางหลวง 1175 หมู่ที่ 1 ตำบลท้องฟ้า	2/7	3	อบต.ท้องฟ้า	903,400	0	0	0	0	903,400
ก่อสร้างถนนคอนกรีตเสริมเหล็กบ้านอุ่มผาง หมู่ที่1 ตำบลอุ่ม ผาง อำเภออุ่มผาง จังหวัดตาก	2/7	3	อบต.อุ่มผาง	836,000	0	0	0	0	836,000
ก่อสร้างถนนคอนกรีตเสริมเหล็ก ซอยบ้านนายณรงค์ ดอกคำ แดง ไปบ้านครูเหี้ยะ หมู่ที่ 10 ตำบลทุ่งกระเซาะ	2/7	3	อบต.ทุ่งกระเซาะ	803,800	0	0	0	0	803,800
ก่อสร้างถนนคอนกรีตเสริมเหล็ก บ้านอุ่มผาง ตำบลอุ่มผาง อำเภออุ่มผาง จังหวัดตาก	2/7	3	อบต.อุ่มผาง	770,000	0	0	0	0	770,000
ก่อสร้างสะพาน คสล.ข้ามลำห้วยม่วง หมู่ที่ 3 ตำบลแม่ตาว	2/7	3	เทศบาลตำบลแม่ ตาว	768,000	0	0	0	0	768,000
ก่อสร้างถนนคอนกรีตเสริมเหล็ก (ซอยศาลาพักพิชผลทาง การเกษตร) หมู่ 4 บ้านโตงแดง ตำบลประดาง อำเภอวังเจ้า	2/7	3	อบต.ประดาง	720,000	0	0	0	0	720,000

บัญชีรายการชุดโครงการสำคัญ				งบประมาณดำเนินการ (11)					
แผนงาน/โครงการ	ยุทธศาสตร์ ชาติ/แผน แม่บท	แหล่ง งบประมาณ.	หน่วยดำเนินการ	พ.ศ. 2566	พ.ศ. 2567	พ.ศ.2568	พ.ศ. 2569	พ.ศ. 2570	พ.ศ. 2566-2570
ก่อสร้างถนน คสล.รอบสระหนองน้ำ ตำบลตากตก อำเภอบ้านตาก จังหวัดตาก	2/7	3	อบต.ตากตก	714,000	0	0	0	0	714,000
ก่อสร้างถนนคอนกรีตเสริมเหล็ก (ซอยนางบัวลม มูลแก้ว) หมู่ที่ 1 บ้านทุ่งกง ตำบลประดาง อำเภอวังเจ้า	2/7	3	อบต.ประดาง	668,000	0	0	0	0	668,000
ก่อสร้างถนนคอนกรีตเสริมเหล็ก สายวงแหวน หมู่ที่ ๖ บ้านสันกลาง ตำบลแม่สลิค	2/7	3	อบต.แม่สลิค	652,800	0	0	0	0	652,800
ก่อสร้างถนนคอนกรีตเสริมเหล็ก ซอยจุดตรวจเด่นคา หมู่ที่ 5 ตำบลเชียงทอง อำเภอวังเจ้า	2/7	3	อบต.เชียงทอง	495,000	0	0	0	0	495,000
ก่อสร้างถนนคอนกรีตเสริมเหล็ก สายโปร่งนง หมู่ที่ 3 บ้านดงซ่อม ตำบลเชียงทอง อำเภอวังเจ้า	2/7	3	อบต.เชียงทอง	495,000	0	0	0	0	495,000
ก่อสร้างถนนคอนกรีตเสริมเหล็ก ซอยนายคำโน - ลานมัน หมู่ที่ 4 ตำบลเชียงทอง อำเภอวังเจ้า	2/7	3	อบต.เชียงทอง	495,000	0	0	0	0	495,000
ก่อสร้างถนนคอนกรีตเสริมเหล็ก สายหนองปลาไหล - หนองป่าผาก หมู่ที่ 8 ตำบลเชียงทอง อำเภอวังเจ้า	2/7	3	อบต.เชียงทอง	495,000	0	0	0	0	495,000
ก่อสร้างถนนคอนกรีตเสริมเหล็ก สายตะเคียนงาม บ้านใหม่เสรีธรรม หมู่ที่ 7 ตำบลเชียงทอง อำเภอวังเจ้า	2/7	3	อบต.เชียงทอง	495,000	0	0	0	0	495,000
ก่อสร้างแท้งก์เก็บน้ำ หมู่ที่ 1 ตำบลหนองหลวง อำเภออุ้มผาง จังหวัดตาก	2/7	3	อบต.หนองหลวง	500,000	0	0	0	0	500,000
ปรับปรุงระบบท่อส่งน้ำดิบบ้านแม่กลองใหม่ หมู่ที่ 1 ตำบลแม่กลอง อำเภออุ้มผาง จังหวัดตาก	2/7	3	อบต.แม่กลอง	300,000	0	0	0	0	300,000
ก่อสร้างระบบน้ำประปาแบบบาดาลขนาดใหญ่หมู่ 12 ต. ยกกระบัตร	2/7	3	อบต.ยกกระบัตร	2,820,000	0	0	0	0	2,820,000
สร้างระบบน้ำประปาแบบบาดาลขนาดใหญ่หมู่ 7 ต.วังจันทร์	2/7	3	อบต.วังจันทร์	3,000,000	0	0	0	0	3,000,000
ก่อสร้างระบบผลิตน้ำประปาแบบบาดาลขนาดใหญ่หมู่ 4 ตำบลวังหมัน	2/7	3	อบต.วังหมัน	2,869,900	0	0	0	0	2,869,900
ก่อสร้างระบบผลิตน้ำประปาแบบบาดาลขนาดใหญ่หมู่ 2 ตำบลสามเงา	2/7	3	อบต.สามเงา	2,500,000	0	0	0	0	2,500,000
จัดหาถังเก็บน้ำเพื่อสำรองไว้ในฤดูแล้งในเขตตำบลบ้านนา	2/7	3	อบต.บ้านนา	500,000	0	0	0	0	500,000
ปรับปรุงและขยายระบบประปาหมู่บ้านในตำบลยานรี	2/7	3	อบต.ยานรี	15,000,000	0	0	0	0	15,000,000
ก่อสร้างบ่อรับน้ำดิบแหล่งน้ำสำรองสำหรับผลิตน้ำประปาขนาดใหญ่หมู่ 3 4 และ 6 ต.ยกกระบัตร	2/7	3	อบต.ยกกระบัตร	8,640,000	0	0	0	0	8,640,000
ก่อสร้างระบบประปาหมู่บ้านแบบบาดาลขนาดใหญ่ของหมู่ 1 2 และ 3	2/7	3	อบต.ยกกระบัตร	9,609,700	0	0	0	0	9,609,700
ก่อสร้างถนนระหว่างหมู่บ้านในเขตตำบลบ้านนา	2/7	3	อบต.บ้านนา	10,000,000	0	0	0	0	10,000,000
ก่อสร้างถนนแอสฟัลต์คอนกรีตสายถนนห้วยดงตั้งถึงอ่างเก็บน้ำสองแควเหนือ	2/7	3	อบต.ยกกระบัตร	5,550,000	0	0	0	0	5,550,000
ปรับปรุงถนนลาดยางเป็นถนนคอนกรีตเสริมเหล็กจากหมู่ 3 ต.วังจันทร์ถึงหมู่ 8 ต.ยกกระบัตร	2/7	3	อบต.ยกกระบัตร	3,700,000	0	0	0	0	3,700,000
ก่อสร้างถนนคอนกรีตเสริมเหล็ก หมู่ 4 ต.วังหมันถึงหมู่ 6 ต.วังจันทร์	2/7	3	อบต.วังจันทร์	2,960,000	0	0	0	0	2,960,000
ปรับปรุงถนนลาดยางแบบแอสฟัลติกคอนกรีตบ้านท่าปุยถึงบ้านป่ายางใต้	2/7	3	อบต.สามเงา	1,964,000	0	0	0	0	1,964,000
ก่อสร้างถนน คสล. ซอยอ่างเก็บน้ำปางปุยหมู่ 2 ตำบลยานรี	2/7	3	อบต.ยานรี	6,417,000	0	0	0	0	6,417,000
ก่อสร้างถนน คสล. หมู่ 6 สายกลางบ้านหมู่ 6 11 ตำบลยกกระบัตร	2/7	3	อบต.ยกกระบัตร	2,491,000	0	0	0	0	2,491,000
ก่อสร้างถนน คสล. สายหมู่ 1 ตำบลวังหมันถึงหมู่ 7 ตำบลวังจันทร์	2/7	3	อบต.วังจันทร์	1,982,000	0	0	0	0	1,982,000

บัญชีรายการชุดโครงการสำคัญ				งบประมาณดำเนินการ (11)					
แผนงาน/โครงการ	ยุทธศาสตร์ ชาติ/แผน แม่บท	แหล่ง งปม.	หน่วยดำเนินการ	พ.ศ. 2566	พ.ศ. 2567	พ.ศ.2568	พ.ศ. 2569	พ.ศ. 2570	พ.ศ. 2566-2570
ปรับปรุงถนนลาดยางจากหัวสะพานวังหมันถึงบ้านดงลานหมู่ 5 ตำบลวังจันทร์	2/7	3	อบต.วังจันทร์	13,000,000	0	0	0	0	13,000,000
พัฒนาเส้นทางขนส่งหมู่ 11 ต.ยกกระบัตรถึงหมู่ 3 บ้านท่าไผ่	2/7	3	อบต.วังจันทร์	3,379,500	0	0	0	0	3,379,500
พัฒนาเส้นทางขนส่งหมู่ 1 ต.ยกกระบัตรถึงหมู่ 2 (สายหลังบ้าน)	2/7	3	อบต.ยกกระบัตร	919,000	0	0	0	0	919,000
ซ่อมแซมถนนซอย 2 หมู่ 8 ตำบลยกกระบัตร	2/7	3	อบต.ย่านรี	3,600,000	0	0	0	0	3,600,000
ก่อสร้างถนน คสล.หมู่ 4 ตำบลย่านรี	2/7	3	อบต.ย่านรี	3,878,000	0	0	0	0	3,878,000
ก่อสร้างถนน คสล.หมู่ 3 ตำบลย่านรี	2/7	3	อบต.ย่านรี	1,987,000	0	0	0	0	1,987,000
ก่อสร้างถนน คสล.หมู่ 2 ตำบลวังหมัน	2/7	3	อบต.วังหมัน	904,000	0	0	0	0	904,000
ก่อสร้างถนน คสล.หมู่ 3 ตำบลย่านรี	2/7	3	อบต.ย่านรี	1,104,000	0	0	0	0	1,104,000
ซ่อมแซมถนนลาดยางแบบแอสฟัลต์ติกคอนกรีตหมู่ 2 ตำบลสามเงา(จากซอยตาเป็ลถึงบ้านวังแคด)	2/7	3	อบต.สามเงา	3,000,000	0	0	0	0	3,000,000
ซ่อมแซมถนนลาดยางแบบแอสฟัลต์ติกคอนกรีตบ้านท่าปุยถึงบ้านป่ายางใต้หมู่ 1 ตำบลสามเงา	2/7	3	อบต.สามเงา	1,964,000	0	0	0	0	1,964,000
ซ่อมแซมถนนลาดยางแบบแอสฟัลต์ติกคอนกรีตจากประประ หมู่บ้านหมู่ 7 สามเงา โรงสูบน้ำชลประทาน	2/7	3	อบต.สามเงา	2,500,000	0	0	0	0	2,500,000
ขยายเขตไฟฟ้าเข้าหมู่ 1 2 และ 3 ตำบลย่านรี(ทางสาธารณประโยชน์)	2/7	3	อบต.ย่านรี	3,000,000	0	0	0	0	3,000,000
โครงการก่อสร้างถนนลาดยาง	2/7	3	อบต.วาเลย์	37,000,000	0	0	0	0	37,000,000
โครงการก่อสร้างถนน คสล. เพื่อการค้าขายแดน (ท่าข้าม) บ้านวาเลย์เหนือ	2/7	3	อบต.วาเลย์	4,300,000	0	0	0	0	4,300,000
ปรับปรุง/ซ่อมแซม ถนน คสล.(เสริมผิวแอสฟัลต์คอนกรีต) สายพบพระ-ผากะเจือ หมู่ที่ 3 ต.พบพระ	2/7	3	ทต.พบพระ	1,091,000	0	0	0	0	1,091,000
ปรับปรุง/ซ่อมแซม ถนน คสล. (เสริมผิวพาราแอสฟัลต์คอนกรีต) สายพบพระ - ผากะเจือ หมู่ที่ 3 ต.พบพระ	2/7	3	ทต.พบพระ	1,091,000	0	0	0	0	1,091,000
ปรับปรุง/ซ่อมแซม ถนน คสล. (เสริมผิวแอสฟัลต์คอนกรีต)สายพบพระ - บ้านหมื่นฤาชัย ม. 3 ต.พบพระ	2/7	3	ทต.พบพระ	2,174,000	0	0	0	0	2,174,000
ปรับปรุง/ซ่อมแซม ถนน คสล. (เสริมผิวพาราแอสฟัลต์คอนกรีต) สายพบพระ - บ้านหมื่นฤาชัย ม.3 ต.พบพระ	2/7	3	ทต.พบพระ	2,174,000	0	0	0	0	2,174,000
ปรับปรุง/ซ่อมแซม ถนน คสล. (เสริมผิวแอสฟัลต์คอนกรีต) ซอยป่าช้า ม. 2 ต.พบพระ	2/7	3	ทต.พบพระ	722,000	0	0	0	0	722,000
ปรับปรุง/ซ่อมแซม ถนน คสล.(เสริมผิวแอสฟัลต์คอนกรีต) ซอย 26 (พบพระใต้สามัคคี) หมู่ที่ 3 ตำบลพบพระ	2/7	3	ทต.พบพระ	1,306,000	0	0	0	0	1,306,000
โครงการก่อสร้างถนนลูกรังบดอัดแน่น	2/7	3	อบต.วาเลย์	2,100,000	0	0	0	0	2,100,000
โครงการก่อสร้างถนนลูกรังเพื่อการเกษตรบ้านร่มเกล้าสมิตร ถึงบ้านป่าหวาย ตำบลคีรีราษฎร์	2/7	3	อบต.คีรีราษฎร์	2,400,000	0	0	0	0	2,400,000
โครงการก่อสร้างถนนลูกรังเพื่อการเกษตรบ้านใหม่ยอดคีรี ถึงบ้านชิบาโบ ต.คีรีราษฎร์	2/7	3	อบต.คีรีราษฎร์	2,400,000	0	0	0	0	2,400,000
โครงการก่อสร้างถนนลาดยางบ้านใหม่ยอดคีรีถึงบ้านชิบาโบ ต.คีรีราษฎร์ ไปบ้านสามยอดดอย ต.ช่องแคบ	2/7	3	อบต.คีรีราษฎร์	30,000,000	0	0	0	0	30,000,000
โครงการก่อสร้างถนนลาดยางบ้านแม่ละเมา อำเภอพบพระ ถึงบ้านผ้างอำเภอวังเจ้า	2/7	3	อบต.คีรีราษฎร์	60,000,000	0	0	0	0	60,000,000
โครงการก่อสร้างถนนลาดยางสายสามยอดดอย ต.ช่องแคบ - น้ำตกป่าหวาย ต.คีรีราษฎร์	2/7	3	อบต.ช่องแคบ	30,000,000	0	0	0	0	30,000,000
โครงการก่อสร้างถนน คสล. บ้านใหม่ยอดคีรี หมู่ที่ 10 ตำบลคีรีราษฎร์ ไปบ้านเสรีราษฎร์ หมู่ 8 ตำบลช่องแคบ	2/7	3	อบต.คีรีราษฎร์	14,139,000	0	0	0	0	14,139,000
โครงการก่อสร้างถนน คสล. บ้านใหม่คีรีราษฎร์ หมู่ที่ 9 ตำบลคีรีราษฎร์ เชื่อมทางหลวงชนบท ตก 4007	2/7	3	อบต.คีรีราษฎร์	6,535,000	0	0	0	0	6,535,000

บัญชีรายการชุดโครงการสำคัญ				งบประมาณดำเนินการ (11)					
แผนงาน/โครงการ	ยุทธศาสตร์ ชาติ/แผน แม่บท	แหล่ง งบประมาณ	หน่วยดำเนินการ	พ.ศ. 2566	พ.ศ. 2567	พ.ศ.2568	พ.ศ. 2569	พ.ศ. 2570	พ.ศ. 2566-2570
โครงการก่อสร้างถนน คสล. พร้อมก่อสร้างท่อลอดเหลี่ยม บ้านแม่ละเมา หมู่ที่ 2 ตำบลคีรีราษฎร์	2/7	3	อบต.คีรีราษฎร์	13,193,000	0	0	0	0	13,193,000
โครงการก่อสร้างถนน คสล. บ้านใหม่ยอดคีรี หมู่ที่ 10 ไปบ้านชีบาโบ หมู่ที่ 8 ต.คีรีราษฎร์	2/7	3	อบต.คีรีราษฎร์	16,433,000	0	0	0	0	16,433,000
โครงการก่อสร้างถนน คสล. บ้านป่าคาใหม่ ม.6 ต.คีรีราษฎร์	2/7	3	อบต.คีรีราษฎร์	11,383,000	0	0	0	0	11,383,000
โครงการก่อสร้างถนนลูกรัง ม.4 ต.พพระ - ม.11 ต.ช่องแคบ	2/7	3	อบต.พพระ	1,900,000	0	0	0	0	1,900,000
โครงการก่อสร้างถนนคอนกรีตเสริมเหล็ก ม.2	2/7	3	อบต.พพระ	1,000,000	0	0	0	0	1,000,000
โครงการก่อสร้างถนนคอนกรีตเสริมเหล็ก ม.4	2/7	3	อบต.พพระ	1,900,000	0	0	0	0	1,900,000
โครงการก่อสร้างถนนคอนกรีตเสริมเหล็ก สายบ้านผาจะเจือ ต.พพระ ถึง บ้านทรัพย์เจริญ ต.วาเลย์	2/7	3	อบต.พพระ	10,000,000	0	0	0	0	10,000,000
โครงการก่อสร้างถนนคอนกรีตเสริมเหล็ก หมู่ที่ 13 เชื่อมไป กม.8 ตำบลพพระ	2/7	3	อบต.ช่องแคบ	5,000,000	0	0	0	0	5,000,000
โครงการก่อสร้างถนนลาดยาง ม.1 - ม.9	2/7	3	อบต.พพระ	3,000,000	0	0	0	0	3,000,000
โครงการก่อสร้างถนนลูกรัง ม.1 - ม.9	2/7	3	อบต.พพระ	2,000,000	0	0	0	0	2,000,000
โครงการก่อสร้างถนนลาดยางเลี้ยงเมืองตะวันออก	2/7	3	อบต.พพระ	20,000,000	0	0	0	0	20,000,000
โครงการก่อสร้างถนน คสล.เลี้ยงเมืองตะวันออก	2/7	3	อบต.พพระ	20,000,000	0	0	0	0	20,000,000
ก่อสร้างสะพานข้ามลำห้วยที่เกาะเปือ หมู่ที่ 5 ต.ช่องแคบ อ.พพระ จ.ตาก	2/7	3	อบต.ช่องแคบ	5,000,000	0	0	0	0	5,000,000
โครงการก่อสร้างถนน คสล. บ้านกำรวมไทย หมู่ที่ 5 ต.รวมไทยพัฒนา เชื่อมวัดเขาแหลม บ้านผ่านศึกพัฒนา หมู่ที่ 6 ต.วาเลย์	2/7	3	อบต.รวมไทยพัฒนา	9,000,000	0	0	0	0	9,000,000
โครงการก่อสร้างรางระบายน้ำพร้อมถนน ต.ช่องแคบ	2/7	3	อบต.ช่องแคบ	10,000,000	0	0	0	0	10,000,000
โครงการก่อสร้างถนนคอนกรีตเสริมเหล็กชุมชนที่ 1 หมู่ที่ 1 ตำบลพพระ	2/7	3	ทต.พพระ	5,287,000	0	0	0	0	5,287,000
โครงการก่อสร้างถนน คสล. บ้านร่มเกล้าสมิตร หมู่ที่ 5 ต.คีรีราษฎร์	2/7	3	อบต.คีรีราษฎร์	500,000	0	0	0	0	500,000
โครงการก่อสร้างถนน คสล. บ้านวาเลย์ใต้ - บ้านมอเกอไทย	2/7	3	อบต.วาเลย์	15,100,000	0	0	0	0	15,100,000
โครงการก่อสร้างถนน คสล. สายยะพอ - เขาแหลม	2/7	3	อบต.วาเลย์	10,000,000	0	0	0	0	10,000,000
โครงการปรับปรุงโดยซ่อมแซมลูกรังบดอัดแน่น สายสะพาน 1 - บ้านมอเกอไทย	2/7	3	อบต.วาเลย์	3,000,000	0	0	0	0	3,000,000
โครงการก่อสร้างถนนลาดยาง สายทรัพย์เจริญ - ผาจะเจือ	2/7	3	อบต.วาเลย์	5,000,000	0	0	0	0	5,000,000
โครงการพัฒนาเส้นทางขนส่งผลผลิตทางการเกษตร หมู่ที่ 1 บ้านพพระเหนือ (สายรุ่ง) - หมู่ที่ 2 บ้านพพระกลาง ตำบลพพระ	2/7	3	อบต.พพระ	9,314,000	0	0	0	0	9,314,000
โครงการพัฒนาเส้นทางขนส่งผลผลิตทางการเกษตร หมู่ที่ 4 บ้านห้วยน้ำนก - หมู่ที่ 5 บ้านหมื่นถ้าย ตำบลพพระ	2/7	3	อบต.พพระ	1,750,000	0	0	0	0	1,750,000
โครงการก่อสร้างถนนคอนกรีตเสริมเหล็ก	2/7	3	รร.พพระวิทยาคม	657,200	0	0	0	0	657,200
โครงการพัฒนาเส้นทางขนส่งผลผลิตทางการเกษตร หมู่ที่ 1 บ้านใหม่สายรุ่ง - หมู่ที่ 8 บ้านเกษตรพัฒนา ตำบลพพระ	2/7	3	อบต.พพระ	3,565,500	0	0	0	0	3,565,500
โครงการก่อสร้างถนน คสล. สู่แหล่งท่องเที่ยว หมู่ที่ 6 บ้านเสรีราษฎร์ ตำบลช่องแคบ	2/7	3	อบต.ช่องแคบ	8,000,000	0	0	0	0	8,000,000
โครงการก่อสร้างประปาผิวดินขนาดใหญ่ หมู่ที่ 9 ต.คีรีราษฎร์	2/7	3	อบต.คีรีราษฎร์	4,200,000	0	0	0	0	4,200,000
โครงการก่อสร้างประปาผิวดินขนาดใหญ่ หมู่ที่ 6 บ้านป่าคาใหม่ ตำบลคีรีราษฎร์	2/7	3	อบต.คีรีราษฎร์	4,200,000	0	0	0	0	4,200,000
โครงการก่อสร้างฝายเก็บน้ำ หมู่ที่ 12 บ้านห้วยไผ่ ต.คีรีราษฎร์	2/7	3	อบต.คีรีราษฎร์	2,000,000	0	0	0	0	2,000,000

บัญชีรายการชุดโครงการสำคัญ				งบประมาณดำเนินการ (11)					
แผนงาน/โครงการ	ยุทธศาสตร์ ชาติ/แผน แม่บท	แหล่ง งปม.	หน่วยดำเนินการ	พ.ศ. 2566	พ.ศ. 2567	พ.ศ.2568	พ.ศ. 2569	พ.ศ. 2570	พ.ศ. 2566-2570
โครงการติดตั้งโคมไฟฟ้ายส่องสว่างสาธารณะตามแนวถนนสายแยกพบพระ -หมื่นฤทธิชัย ชุมชนที่ 5 หมู่ที่ 3	2/7	3	ทต.พบพระ	1,500,000	0	0	0	0	1,500,000
โครงการขยายเขตไฟฟ้าบ้านแม่ละเมา หมู่ที่ 2	2/7	3	อบต.คีรีราษฎร์	17,000,000	0	0	0	0	17,000,000
โครงการไฟส่องสว่างสาธารณะโซล่าเซลล์	2/7	3	อบต.พบพระ	30,000,000	0	0	0	0	30,000,000
โครงการติดตั้งโคมไฟฟ้ายส่องสว่างสาธารณะตามแนวถนนสายแยกพบพระ -มอเอร์ยาง ชุมชนที่ 4 หมู่ที่ 3	2/7	3	ทต.พบพระ	1,500,000	0	0	0	0	1,500,000
โครงการติดตั้งเสาไฟฟ้าส่องสว่าง LED ชนิดโซล่าเซลล์ ให้แก่หมู่บ้าน ชุมชน และสถานที่ราชการ	2/7	3	อบต.คีรีราษฎร์	90,000,000	0	0	0	0	90,000,000
ก่อสร้างถนนคอนกรีตเสริมเหล็กสายอ่างเก็บน้ำแพะยาว หมู่ที่ 5 บ้านสันป่าลาน ตำบลตากออก อำเภอบ้านตาก จังหวัดตาก	2/7	1	ที่ทำการปกครอง อำเภอบ้านตาก	0	1,992,600	0	0	0	1,992,600
ก่อสร้างถนนคอนกรีตเสริมเหล็ก(สายข้างโรงเรียนบ้านน้ำดิบ) หมู่ที่ 7 บ้านน้ำดิบ ตำบลสมอโคน อำเภอบ้านตาก จังหวัดตาก	2/7	1	ที่ทำการปกครอง อำเภอบ้านตาก	0	1,985,000	0	0	0	1,985,000
ก่อสร้างถนนคอนกรีตเสริมเหล็ก (ซอยริมทุ่ง) หมู่ 5 บ้านท่าตะคร้อ ตำบลประดาง อำเภอวังเจ้า จังหวัดตาก	2/7	1	ที่ทำการปกครอง อำเภอวังเจ้า	0	1,260,000	0	0	0	1,260,000
ก่อสร้างถนนคอนกรีตเสริมเหล็ก (ซอยสวนป่า ออป.) หมู่ 3 บ้านประดาง ตำบลประดาง อำเภอวังเจ้า จังหวัดตาก	2/7	1	ที่ทำการปกครอง อำเภอวังเจ้า	0	2,250,000	0	0	0	2,250,000
ก่อสร้างถนนคอนกรีตเสริมเหล็ก ซอยสำนักสงฆ์ หมู่ที่ 9 ตำบลนาโบสถ์ อำเภอวังเจ้า อำเภอวังเจ้า จังหวัดตาก	2/7	1	ที่ทำการปกครอง อำเภอวังเจ้า	0	2,200,000	0	0	0	2,200,000
ปรับปรุงผิวจราจรเป็นถนนคอนกรีตเสริมเหล็ก (สาย สปก. หมายเลข ตก.15-004) หมู่ที่ 10 บ้านดงชัยภูมิ ตำบลโป่งแดง อำเภอเมืองตาก อำเภอวังเจ้า จังหวัดตาก	2/7	1	ที่ทำการปกครอง อำเภอเมืองตาก	0	1,825,700	0	0	0	1,825,700
ปรับปรุงผิวจราจรเป็นถนน คสล. (สายสระบัว - ตลุกป่าตาล) หมู่ที่ 13 บ้านสระบัวตำบลโป่งแดง อำเภอเมืองตาก	2/7	1	ที่ทำการปกครอง อำเภอเมืองตาก	0	1,825,700	0	0	0	1,825,700
ก่อสร้างถนนคอนกรีตเสริมเหล็ก หมู่ที่ 7 บ้านห้วยบงเส้นทางโรงเรียนบ้านห้วยบง ตก.5088ตำบลแม่จะเรา อำเภอแม่ระมาด จังหวัดตาก	2/7	1	ที่ทำการปกครอง อำเภอแม่ระมาด	0	2,868,000	0	0	0	2,868,000
ปรับปรุงผิวจราจรเป็นถนนลาดยางแอสฟัลติก คอนกรีตบ้านแม่จะเราบ้านทุ่ง หมู่ที่ 6 ตำบลแม่จะเรา อำเภอแม่ระมาด จังหวัดตาก	2/7	1	ที่ทำการปกครอง อำเภอแม่ระมาด	0	2,370,000	0	0	0	2,370,000
ก่อสร้างถนนคอนกรีตเสริมเหล็กบริเวณทางหลวงชนบท 3025 กม.0+500 ถึงห้วยน้ำขุ่น บ้านต้นผึ้ง หมู่ที่ 1 ตำบลแม่ระมาด อำเภอแม่ระมาด จังหวัดตาก	2/7	1	ที่ทำการปกครอง อำเภอแม่ระมาด	0	2,291,000	0	0	0	2,291,000
ซ่อมสร้างผิวทางแอสฟัลติกคอนกรีต ตก.1003 แยก ทล.1-บ้านโป่งแดง อำเภอสามเงา,อำเภอบ้านตาก,อำเภอเมืองตาก จังหวัดตาก	2/7	2	กรมทางหลวง ชนบท	0	9,000,000	0	0	0	9,000,000
ซ่อมสร้างผิวทางแอสฟัลติกคอนกรีต ตก.5010 แยก ทล.1-บ้านโป่งแดง อำเภอสามเงา,อำเภอบ้านตาก,อำเภอเมืองตาก จังหวัดตาก	2/7	2	กรมทางหลวง ชนบท	0	9,000,000	0	0	0	9,000,000
ซ่อมสร้างผิวทางแอสฟัลติกคอนกรีต ตก.4011 แยก ทล.1357-บ้านแม่ระวาน อำเภอสามเงา จังหวัดตาก	2/7	2	กรมทางหลวง ชนบท	0	8,500,000	0	0	0	8,500,000
ปรับปรุงทางเพื่อความปลอดภัย ตก.4017 แยก ทล.1090-บ้านร่มเกล้าสมิตร อำเภอพบพระ จังหวัดตาก	2/7	2	กรมทางหลวง ชนบท	0	1,700,000	0	0	0	1,700,000
ปรับปรุงทางเพื่อความปลอดภัย ตก.4011 แยก ทล.1357 -บ้านแม่ระวาน อำเภอสามเงา จังหวัดตาก	2/7	2	กรมทางหลวง ชนบท	0	1,200,000	0	0	0	1,200,000
ปรับปรุงทางเพื่อความปลอดภัย ตก.3050 ถนนพัฒนาครแม่สอด อำเภอแม่สอด จังหวัดตาก	2/7	2	กรมทางหลวง ชนบท	0	1,900,000	0	0	0	1,900,000

บัญชีรายการชุดโครงการสำคัญ				งบประมาณดำเนินการ (11)					
แผนงาน/โครงการ	ยุทธศาสตร์ ชาติ/แผน แม่บท	แหล่ง งบประมาณ.	หน่วยดำเนินการ	พ.ศ. 2566	พ.ศ. 2567	พ.ศ.2568	พ.ศ. 2569	พ.ศ. 2570	พ.ศ. 2566-2570
ปรับปรุงทางเพื่อความปลอดภัย ตค.1009 แยก ทล.1-บ้าน หนองนกปีกกา อำเภอบ้านตาก,อำเภอเมืองตาก จังหวัดตาก	2/7	2	กรมทางหลวง ชนบท	0	490,000	0	0	0	490,000
ก่อสร้างถนน คสล. หมู่ที่ 8 ตำบลตากตก อำเภอบ้านตาก จังหวัดตาก	2/7	1	ที่ทำการปกครอง อำเภอบ้านตาก	0	0	1,851,000	0	0	1,851,000
ก่อสร้างถนนคอนกรีตเสริมเหล็ก (สายสันอ่างคลองกระโดน) หมู่ที่ 7 บ้านน้ำดิบ ตำบลสมอโคน อำเภอบ้านตาก จังหวัดตาก	2/7	1	ที่ทำการปกครอง อำเภอบ้านตาก	0	0	1,800,000	0	0	1,800,000
ก่อสร้างถนนคอนกรีตเสริมเหล็ก (ขอยคลองเชียงทอง2) หมู่ที่ 2 บ้านคลองเชียงทอง ตำบลประดาง อำเภอวังเจ้า จังหวัดตาก	2/7	1	ที่ทำการปกครอง อำเภอวังเจ้า	0	0	1,440,000	0	0	1,440,000
ปรับปรุงผิวจราจรเป็นถนนคอนกรีตเสริมเหล็ก (สายประปาใต้) หมู่ที่ 2 บ้านโป่งแดง อำเภอเมืองตาก จังหวัดตาก	2/7	1	ที่ทำการปกครอง อำเภอเมืองตาก	0	0	1,408,500	0	0	1,408,500
ปรับปรุงผิวจราจรเป็นถนนคอนกรีตเสริมเหล็ก (สาย ไปอ่าง เก็บน้ำ) หมู่ที่ 12 บ้านหนองมะค่า ตำบลโป่งแดง อำเภอเมือง ตาก จังหวัดตาก	2/7	1	ที่ทำการปกครอง อำเภอเมืองตาก	0	0	1,370,000	0	0	1,370,000
ปรับปรุงถนนเดิมโดยเสริมผิวแอสฟัลติกคอนกรีต หมู่ที่6 ตำบลแม่จะเรา อำเภอแม่ระมาด จังหวัดตาก	2/7	1	ที่ทำการปกครอง อำเภอแม่ระมาด	0	0	2,267,000	0	0	2,267,000
ปรับปรุงผิวจราจรเป็นถนนลาดยางแอสฟัลติกคอนกรีต บ้าน ทุ่งหลวง หมู่ที่ 5 ตำบลแม่จะเรา อำเภอแม่ระมาด จังหวัดตาก	2/7	1	ที่ทำการปกครอง อำเภอแม่ระมาด	0	0	1,968,000	0	0	1,968,000
ปรับปรุงผิวจราจรเป็นถนนลาดยางแอสฟัลติก คอนกรีต บ้าน วังผา หมู่ที่ 4 ตำบลแม่จะเรา อำเภอแม่ระมาด จังหวัดตาก	2/7	1	ที่ทำการปกครอง อำเภอแม่ระมาด	0	0	1,865,000	0	0	1,865,000
ซ่อมสร้างผิวทางแอสฟัลติกคอนกรีต ตค.3013 แยก ทล.104- บ้านวังโพ อำเภอเมืองตาก จังหวัดตาก	2/7	2	กรมทางหลวง ชนบท	0	0	8,500,000	0	0	8,500,000
ซ่อมสร้างผิวทางแอสฟัลติกคอนกรีต ตค.3013 แยกทล.104- บ้านมาบป่าแฝก อำเภอเมืองตาก จังหวัดตาก	2/7	2	กรมทางหลวง ชนบท	0	0	5,000,000	0	0	5,000,000
ซ่อมสร้างผิวทางแอสฟัลติกคอนกรีต ตค.1009 แยก ทล.1- บ้านหนองนกปีกกา อำเภอเมือง,บ้านตาก จังหวัดตาก	2/7	2	กรมทางหลวง ชนบท	0	0	5,000,000	0	0	5,000,000
ปรับปรุงทางเพื่อความปลอดภัย ตค.5010แยก ทล.อบจังหวัด- บ้านหนองเสือ อำเภอบ้านตาก,อำเภอเมืองตาก จังหวัดตาก	2/7	2	กรมทางหลวง ชนบท	0	0	1,500,000	0	0	1,500,000
ปรับปรุงทางเพื่อความปลอดภัย ตค.4007 แยก ทล.1090- บ้านพบพระ อำเภอพบพระ จังหวัดตาก	2/7	2	กรมทางหลวง ชนบท	0	0	750,000	0	0	750,000
ปรับปรุงทางเพื่อความปลอดภัย ตค.4001 แยก ทล.1110- บ้านหนองแดน อำเภอวังเจ้า จังหวัดตาก	2/7	2	กรมทางหลวง ชนบท	0	0	490,000	0	0	490,000
ปรับปรุงทางเพื่อความปลอดภัย ตค.1003 แยก ทล.1-บ้านโป่ง แดง อำเภอสามเงา,อำเภอบ้านตาก,อำเภอเมืองตาก จังหวัดตาก	2/7	2	กรมทางหลวง ชนบท	0	0	490,000	0	0	490,000
ก่อสร้างถนนคอนกรีตเสริมเหล็ก หมู่ที่ 7 ตำบลตากตก อำเภอ บ้านตาก จังหวัดตาก	2/7	1	ที่ทำการปกครอง อำเภอบ้านตาก	0	0	0	1,591,000	0	1,591,000
ก่อสร้างถนนคอนกรีตเสริมเหล็ก สายทางสะพานห้วยแม่ไขไป ห้วยผาลาด หมู่ที่ 11 ตำบลทุ่งกระเชาะ อำเภอบ้านตาก จังหวัดตาก	2/7	1	ที่ทำการปกครอง อำเภอบ้านตาก	0	0	0	1,260,700	0	1,260,700
ก่อสร้างถนนคอนกรีตเสริมเหล็ก (สายเพาะข้าวกล้าไม้) หมู่ 5 บ้านท่าตะคร้อ ตำบลประดาง อำเภอวังเจ้า จังหวัดตาก	2/7	1	ที่ทำการปกครอง อำเภอวังเจ้า	0	0	0	2,250,000	0	2,250,000
ปรับปรุงถนนเดิมโดยเสริมผิวแอสฟัลติกคอนกรีต ตำบลแม่จะ เรา อำเภอแม่ระมาด จังหวัดตาก	2/7	1	ที่ทำการปกครอง อำเภอแม่ระมาด	0	0	0	1,732,000	0	1,732,000
ปรับปรุงถนนเดิมโดยเสริมผิวแอสฟัลติกคอนกรีต หมู่ที่3 ตำบลแม่จะเรา อำเภอแม่ระมาด จังหวัดตาก	2/7	1	ที่ทำการปกครอง อำเภอแม่ระมาด	0	0	0	1,669,000	0	1,669,000

บัญชีรายการชุดโครงการสำคัญ				งบประมาณดำเนินการ (11)					
แผนงาน/โครงการ	ยุทธศาสตร์ ชาติ/แผน แม่บท	แหล่ง งบประมาณ	หน่วยดำเนินการ	พ.ศ. 2566	พ.ศ. 2567	พ.ศ.2568	พ.ศ. 2569	พ.ศ. 2570	พ.ศ. 2566-2570
ก่อสร้างถนนคสล. หลังโกดังพิธีฐ หมู่ที่1 บ้านแม่จะเรบ้านทุ่ง ตำบลแม่จะเร อำเภอแม่ระมาด จังหวัดตาก	2/7	1	ที่ทำการปกครอง อำเภอแม่ระมาด	0	0	0	1,184,000	0	1,184,000
ซ่อมสร้างผิวทางแอสฟัลติกคอนกรีต ตก.4008 แยก ทล. 1206 - บ้านช่องแคบ อำเภอพบพระ จังหวัดตาก	2/7	2	กรมทางหลวง ชนบท	0	0	0	6,000,000	0	6,000,000
ซ่อมสร้างผิวทางแอสฟัลติกคอนกรีต ตก.4007 แยก ทล. 1090 - บ้านพบพระ อำเภอพบพระ จังหวัดตาก	2/7	2	กรมทางหลวง ชนบท	0	0	0	9,900,000	0	9,900,000
ปรับปรุงทางเพื่อความปลอดภัย ตก.1004 แยก ทล.1-บ้านนา ตาโพ อำเภอสามเงา จังหวัดตาก	2/7	2	กรมทางหลวง ชนบท	0	0	0	490,000	0	490,000
ปรับปรุงทางเพื่อความปลอดภัย ตก.5010แยก ทล.อบจังหวัด-บ้านหนองเสือ อำเภอบ้านตาก,อำเภอเมืองตาก จังหวัดตาก	2/7	2	กรมทางหลวง ชนบท	0	0	0	490,000	0	490,000
ปรับปรุงทางเพื่อความปลอดภัย ตก.4011 แยก ทล.1357-บ้านแม่ระวาน อำเภอสามเงา จังหวัดตาก	2/7	2	กรมทางหลวง ชนบท	0	0	0	490,000	0	490,000
ปรับปรุงทางเพื่อความปลอดภัย ตก.3050 ถนนพัฒนานครแม่สอด อำเภอแม่สอด จังหวัดตาก	2/7	2	กรมทางหลวง ชนบท	0	0	0	490,000	0	490,000
ก่อสร้างถนน คสล.สายห้วยดินสอพอง ตำบลตากตก อำเภอ บ้านตาก จังหวัดตาก	2/7	1	ที่ทำการปกครอง อำเภอบ้านตาก	0	0	0	0	1,168,000	1,168,000
ก่อสร้างถนน คสล. หมู่ที่ ๓ บริเวณรอบสระหนองจั่วใต้ ตำบล ตากตก อำเภอบ้านตาก จังหวัดตาก	2/7	1	ที่ทำการปกครอง อำเภอบ้านตาก	0	0	0	0	1,001,000	1,001,000
ก่อสร้างถนนคอนกรีตเสริมเหล็ก ซอยสำนักสงฆ์บ้านท่าทองแดง หมู่ที่ 7 ตำบลนาโบสถ์ อำเภอวังเจ้า จังหวัดตาก	2/7	1	ที่ทำการปกครอง อำเภอวังเจ้า	0	0	0	0	2,200,000	2,200,000
ปรับปรุงผิวจราจรเป็นถนนคอนกรีตเสริมเหล็ก (สายหลังเมรุ - บุ่งมะกอก) หมู่ที่ 1 บ้านลานห้วยเตือ ตำบลโป่งแดงอำเภอ เมืองตาก จังหวัดตาก	2/7	1	ที่ทำการปกครอง อำเภอเมืองตาก	0	0	0	0	1,219,000	1,219,000
ปรับปรุงถนนเดิมโดยเสริมผิวแอสฟัลติกคอนกรีต หมู่ที่2 ตำบลแม่จะเร อำเภอแม่ระมาด จังหวัดตาก	2/7	1	ที่ทำการปกครอง อำเภอแม่ระมาด	0	0	0	0	1,516,000	1,516,000
ก่อสร้างรางระบายน้ำคสล. ซอยเทศบาล9 หมู่ที่2 ตำบลแม่ ระมาด อำเภอแม่ระมาด จังหวัดตาก	2/7	1	ที่ทำการปกครอง อำเภอแม่ระมาด	0	0	0	0	1,776,000	1,776,000
ก่อสร้างถนนคอนกรีตเสริมเหล็กเส้นจุดผ่อนปรน หมู่ที่ 4 ตำบล แม่จะเร อำเภอแม่ระมาด จังหวัดตาก	2/7	1	ที่ทำการปกครอง อำเภอแม่ระมาด	0	0	0	0	1,354,000	1,354,000
ปรับปรุงถนนเดิมโดยเสริมผิวแอสฟัลติกคอนกรีต หมู่ที่1 ตำบลแม่จะเร อำเภอแม่ระมาด จังหวัดตาก	2/7	1	ที่ทำการปกครอง อำเภอแม่ระมาด	0	0	0	0	1,947,000	1,947,000
ซ่อมสร้างผิวทางแอสฟัลติกคอนกรีต ตก.5052 แยก ทช.ตก. 3050 - บ้านวังตะเคียนใต้ อำเภอแม่สอด จังหวัดตาก	2/7	2	กรมทางหลวง ชนบท	0	0	0	0	6,000,000	6,000,000
ซ่อมสร้างผิวทางแอสฟัลติกคอนกรีต ตก.3006 แยก ทช. 105 - บ้านวังผา อำเภอแม่สอด จังหวัดตาก	2/7	2	กรมทางหลวง ชนบท	0	0	0	0	5,000,000	5,000,000
ปรับปรุงทางเพื่อความปลอดภัย ตก.1009 แยก ทล.1-บ้าน หนองนกปีกกา อำเภอบ้านตาก,อำเภอเมืองตาก จังหวัดตาก	2/7	2	กรมทางหลวง ชนบท	0	0	0	0	490,000	490,000
ปรับปรุงทางเพื่อความปลอดภัย ตก.3050 ถนนพัฒนานครแม่ สอด อำเภอแม่สอด จังหวัดตาก	2/7	2	กรมทางหลวง ชนบท	0	0	0	0	490,000	490,000
ปรับปรุงทางเพื่อความปลอดภัย ตก.5010 แยก ทล.อบจังหวัด- บ้านหนองเสือ อำเภอบ้านตาก,อำเภอเมืองตาก จังหวัดตาก	2/7	2	กรมทางหลวง ชนบท	0	0	0	0	490,000	490,000
ปรับปรุงทางเพื่อความปลอดภัย ตก.4007 แยก ทล.1090- บ้านพบพระ อำเภอพบพระ จังหวัดตาก	2/7	2	กรมทางหลวง ชนบท	0	0	0	0	490,000	490,000
กิจกรรมหลัก 1.2 เพิ่มศักยภาพการพัฒนาคุณภาพชีวิต ประชาชนในพื้นที่จังหวัดตาก				9,219,700	9,219,700	9,219,700	9,219,700	9,219,700	46,098,500

บัญชีรายการชุดโครงการสำคัญ				งบประมาณดำเนินการ (11)					
แผนงาน/โครงการ	ยุทธศาสตร์ ชาติ/แผน แม่บท	แหล่ง งบประมาณ.	หน่วยดำเนินการ	พ.ศ. 2566	พ.ศ. 2567	พ.ศ.2568	พ.ศ. 2569	พ.ศ. 2570	พ.ศ. 2566-2570
พัฒนาศักยภาพแรงงานเพิ่มทักษะฝีมือในการประกอบอาชีพ รองรับการฟื้นฟูเศรษฐกิจท้องถิ่นและชุมชน	4/11	1	สำนักงานแรงงาน จังหวัดตาก	450,000	450,000	450,000	450,000	450,000	2,250,000
ส่งเสริมการพัฒนาทักษะฝีมือแรงงานเพื่อสร้างงานสร้างอาชีพ	4/11	1	สำนักงานพัฒนา ฝีมือแรงงานตาก	733,500	733,500	733,500	733,500	733,500	3,667,500
ส่งเสริมอาชีพพร้อมสร้อยร้อยสาย สู่การเปิดตลาดออนไลน์ ด้วย มือถือเครื่องเดียวของเยาวชนจังหวัดตาก	4/11	1	สำนักงานพัฒนา สังคมและความ มั่นคงของมนุษย์ จังหวัดตาก	3,248,100	3,248,100	3,248,100	3,248,100	3,248,100	16,240,500
ส่งเสริมพัฒนาทักษะอาชีพ และเพิ่มช่องทางการจำหน่ายสินค้า ของคนพิการ	4/11	1	สำนักงานพัฒนา สังคมและความ มั่นคงของมนุษย์ จังหวัดตาก	2,492,900	2,492,900	2,492,900	2,492,900	2,492,900	12,464,500
ส่งเสริมการทำงานแก่แรงงานนอกระบบให้เกิดความปลอดภัย จากการทำงาน	4/11	1	สำนักงาน สวัสดิการและ คุ้มครองแรงงาน จังหวัดตาก	169,200	169,200	169,200	169,200	169,200	846,000
ส่งเสริมการจัดการเรียนรู้สร้างโอกาสงานอาชีพการแปรรูป สมุนไพรในสถานศึกษา	4/11	1	สำนักงาน ศึกษาธิการ จังหวัดตาก	326,000	326,000	326,000	326,000	326,000	1,630,000
พัฒนาอาชีพสู่การต่อยอดสู่การเป็นผู้ประกอบการโดยใช้ IT กับ สถานศึกษาในจังหวัดตาก	4/11	1	วิทยาลัยการ อาชีพบ้านตาก	1,000,000	1,000,000	1,000,000	1,000,000	1,000,000	5,000,000
สร้างงานสร้างอาชีพให้กับกลุ่มเปราะบางคนไร้ที่พึ่ง	4/11	1	ศูนย์คุ้มครองคน ไร้ที่พึ่งจังหวัดตาก	300,000	300,000	300,000	300,000	300,000	1,500,000
ส่งเสริมต้นแบบพัฒนาทักษะฝีมือผ่านกระบวนการเรียนการ สอนหลักสูตรระยะสั้นตามความต้องการของตลาดแรงงาน	4/11	1	มหาวิทยาลัย เทคโนโลยีราชมงคลล้านนา ตาก	500,000	500,000	500,000	500,000	500,000	2,500,000
กิจกรรมหลัก 1.3 เพิ่มศักยภาพการพัฒนาทรัพยากร มนุษย์ทุกช่วงวัย				13,595,600	13,595,600	13,595,600	13,595,600	13,595,600	67,978,000
เสริมสร้างภูมิคุ้มกันด้านจิตใจแก่เด็กและเยาวชนจังหวัดตาก เน้น กระบวนการเป็นหนึ่งโดยไม่พึ่งยาเสพติด To Be Number one	4/11	1	สำนักงาน สาธารณสุข จังหวัดตาก	4,360,000	4,360,000	4,360,000	4,360,000	4,360,000	21,800,000
ส่งเสริมสนับสนุนการฝึกทักษะสำหรับคนพิการ ผู้สูงอายุ และผู้ ที่มีภาวะผู้พิการ (บ้านกึ่งวิถี)	4/11	1	สำนักงาน สาธารณสุข จังหวัดตาก	1,356,000	1,356,000	1,356,000	1,356,000	1,356,000	6,780,000
พัฒนาศักยภาพทรัพยากรมนุษย์กลุ่มเปราะบางให้มีคุณภาพ ชีวิตดีขึ้น	4/11	1	สำนักงานพัฒนา สังคมและความ มั่นคงของมนุษย์ จังหวัดตาก	1,000,000	1,000,000	1,000,000	1,000,000	1,000,000	5,000,000
เสริมสร้างศักยภาพและพัฒนาคุณภาพชีวิตกลุ่มเปราะบางบน พื้นที่สูงด้วยภูมิปัญญาพื้นบ้านจังหวัดตาก	4/11	1	สำนักงานพัฒนา สังคมและความ มั่นคงของมนุษย์ จังหวัดตาก	1,889,900	1,889,900	1,889,900	1,889,900	1,889,900	9,449,500
พัฒนานวัตกรรมการเรียนรู้เพื่อพัฒนาสมรรถนะคนทุกช่วงวัย	4/11	1	สำนักงาน ศึกษาธิการ จังหวัดตาก	1,678,000	1,678,000	1,678,000	1,678,000	1,678,000	8,390,000
ส่งเสริมอาชีพแบบออนไลน์สู่เยาวชนในพื้นที่จังหวัดตาก	4/11	1	วิทยาลัยการ อาชีพบ้านตาก	1,042,500	1,042,500	1,042,500	1,042,500	1,042,500	5,212,500

บัญชีรายการชุดโครงการสำคัญ				งบประมาณดำเนินการ (11)					
แผนงาน/โครงการ	ยุทธศาสตร์ชาติ/แผนแม่บท	แหล่งปม.	หน่วยดำเนินการ	พ.ศ. 2566	พ.ศ. 2567	พ.ศ.2568	พ.ศ. 2569	พ.ศ. 2570	พ.ศ. 2566-2570
ส่งเสริมและพัฒนาศักยภาพเด็กและเยาวชนให้มีรายได้เสริมในครัวเรือน	4/11	1	บ้านพักเด็กและครอบครัวจังหวัดตาก	1,222,500	1,222,500	1,222,500	1,222,500	1,222,500	6,112,500
เสริมสร้างความมั่นคงด้านการกฎหมายและการให้ความช่วยเหลือประชาชนผู้ด้อยโอกาสด้านคุณภาพชีวิต	4/11	1	สำนักงานยุติธรรมจังหวัดตาก	1,046,700	1,046,700	1,046,700	1,046,700	1,046,700	5,233,500
กิจกรรมหลัก 1.4 ส่งเสริมและสนับสนุนโครงการพระราชดำริฯ และหลักปรัชญาเศรษฐกิจพอเพียง				34,227,800	34,287,800	34,347,800	34,407,800	34,467,800	171,739,000
พัฒนาคุณภาพชีวิตตามหลักทฤษฎีใหม่โคก หนอง นา	4/11	1	สำนักงานพัฒนาชุมชนจังหวัดตาก	1,500,000	1,500,000	1,500,000	1,500,000	1,500,000	7,500,000
โครงการโรงเรียนตำรวจตระเวนชายแดน	4/11	2	กองบัญชาการตำรวจตระเวนชายแดน	12,470,000	12,470,000	12,470,000	12,470,000	12,470,000	62,350,000
โครงการสุศาลาพระราชทาน	4/11	2	กองบัญชาการตำรวจตระเวนชายแดน	357,000	357,000	357,000	357,000	357,000	1,785,000
โครงการสร้างป่าสร้างรายได้ ตามพระราชดำริสมเด็จพระกนิษฐาธิราชเจ้า กรมสมเด็จพระเทพรัตนราชสุดาฯ สยามบรมราชกุมารี (3,000 ไร่)	4/11	2	กรมป่าไม้	16,500,000	16,500,000	16,500,000	16,500,000	16,500,000	82,500,000
โครงการอันเนื่องมาจากพระราชดำริ	4/11	2	สำนักงานปลัดกระทรวงเกษตรและสหกรณ์	30,000	30,000	30,000	30,000	30,000	150,000
โครงการสนับสนุนด้านการประมงตามพระราชดำริสมเด็จพระกนิษฐาธิราชเจ้า กรมสมเด็จพระเทพรัตนราชสุดาฯ สยามบรมราชกุมารี	4/11	2	กรมประมง	482,000	482,000	482,000	482,000	482,000	2,410,000
โครงการส่งเสริมกิจกรรมสหกรณ์นักเรียนตามพระราชดำริสมเด็จพระกนิษฐาธิราชเจ้ากรมสมเด็จพระเทพรัตนราชสุดาฯ สยามบรมราชกุมารี	4/11	2	กรมส่งเสริมสหกรณ์	1,469,000	1,469,000	1,469,000	1,469,000	1,469,000	7,345,000
โครงการพัฒนาเด็กและเยาวชนในถิ่นทุรกันดารตามพระราชดำริสมเด็จพระกนิษฐาธิราชเจ้า กรมสมเด็จพระเทพรัตนราชสุดาฯ สยามบรมราชกุมารี	4/11	2	กรมตรวจบัญชีสหกรณ์	258,100	258,100	258,100	258,100	258,100	1,290,500
โครงการพัฒนากลุ่มอาชีพประชาชนตามพระราชดำริสมเด็จพระกนิษฐาธิราชเจ้า กรมสมเด็จพระเทพรัตนราชสุดาฯ สยามบรมราชกุมารี	4/11	2	กรมตรวจบัญชีสหกรณ์	117,000	117,000	117,000	117,000	117,000	585,000
โครงการยามชายแดนบ้านมะโอโค๊ะ ตำบลแม่จัน อำเภออุ้มผาง จังหวัดตาก	4/11	2	กรมประมง	41,000	41,000	41,000	41,000	41,000	205,000
โครงการจัดตั้งหมู่บ้านยามชายแดนอันเนื่องมาจากพระราชดำริ	4/11	2	กรมพัฒนาที่ดิน	103,700	103,700	103,700	103,700	103,700	518,500
โครงการพัฒนาและส่งเสริมอาชีพภายใต้หลักปรัชญาของเศรษฐกิจพอเพียงเพื่อสร้างความมั่นคงและยั่งยืนให้กับชุมชนบ้านเลอตอ	4/11	2	กรมพัฒนาสังคมและสวัสดิการ	192,000	192,000	192,000	192,000	192,000	960,000
โครงการอนุรักษ์พันธุกรรมพืชอันเนื่องมาจากพระราชดำริฯ (อพ.สธ.) กิจกรรม สวนพฤกษศาสตร์โรงเรียน	4/11	2	สำนักงานคณะกรรมการการศึกษาขั้นพื้นฐาน	30,000	30,000	30,000	30,000	30,000	150,000

บัญชีรายการชุดโครงการสำคัญ				งบประมาณดำเนินการ (11)					
แผนงาน/โครงการ	ยุทธศาสตร์ ชาติ/แผน แม่บท	แหล่ง งปม.	หน่วยดำเนินการ	พ.ศ. 2566	พ.ศ. 2567	พ.ศ.2568	พ.ศ. 2569	พ.ศ. 2570	พ.ศ. 2566-2570
โครงการอนุรักษ์พันธุกรรมพืช อันเนื่องมาจากพระราชดำริ	4/11	2	กองบัญชาการ ตำรวจตระเวน ชายแดน	68,000	68,000	68,000	68,000	68,000	340,000
โครงการอนุรักษ์พันธุกรรมพืชอันเนื่องมาจากพระราชดำริ กิจกรรมอนุรักษ์พรรณไม้พื้นถิ่นจังหวัดตาก	4/11	2	สำนักงาน คณะกรรมการ การอาชีวศึกษา	100,000	100,000	100,000	100,000	100,000	500,000
โครงการอนุรักษ์พันธุกรรมพืชอันเนื่องมาจากพระราชดำริ กิจกรรมสวนสมุนไพรพื้นบ้าน	4/11	2	สำนักงาน คณะกรรมการ การอาชีวศึกษา	310,000	320,000	330,000	340,000	350,000	1,650,000
โครงการอนุรักษ์พันธุกรรมพืชอันเนื่องมาจากพระราชดำริ กิจกรรมอนุรักษ์พันธุ์ไม้	4/11	2	สำนักงาน คณะกรรมการ การอาชีวศึกษา	200,000	250,000	300,000	350,000	400,000	1,500,000

แบบฟอร์มโครงการแบบย่อ (Project Brief) ของโครงการสำคัญภายใต้งบประมาณของจังหวัด

ประเด็นการพัฒนาจังหวัดที่ 1 การพัฒนาคุณภาพชีวิตประชาชน และแก้ไขปัญหาความยากจน

หัวข้อ	รายละเอียด
1. ชื่อโครงการ	โครงการส่งเสริมคุณภาพชีวิตเพื่อแก้ไขปัญหาความยากจน
2. ชื่อแผนงาน	แผนงานยุทธศาสตร์
3. แนวทางการพัฒนา	เพื่อให้ประชาชนได้รับการแก้ไขปัญหาความเดือดร้อน มีคุณภาพชีวิตที่ดีขึ้น มีรายได้เพิ่มขึ้น และมีสุขภาพที่ดีขึ้น โดยน้อมนำปรัชญาเศรษฐกิจ เศรษฐกิจพอเพียงมาใช้ในชีวิตประจำวัน
4. หลักการและเหตุผล	จังหวัดตากมีประชาชนที่อยู่ใต้เส้นคนยากจนมากที่สุดอยู่ที่ 1 ใน 5 ของประเทศ เนื่องจากราษฎรในพื้นที่ประสบปัญหาการว่างงาน ไม่มีที่ดินทำกิน ไม่มีอาชีพที่เป็นหลักแหล่ง มีรายได้ไม่เพียงพอต่อการดำรงชีวิตประจำวัน และขาดโอกาสการเข้าถึงบริการภาครัฐ เช่น การศึกษา สาธารณสุข และระบบโครงสร้างพื้นฐานที่ไม่ครอบคลุมทุกพื้นที่ ดังนั้น จังหวัดตากจึงมุ่งเน้นที่จะแก้ไขปัญหาความยากจนของประชาชนในพื้นที่ ให้กับผู้ด้อยโอกาส กลุ่มเปราะบาง และผู้ที่มีรายได้ต่ำกว่าเกณฑ์ จปฐ. และกระจายความเจริญของระบบโครงสร้างพื้นฐานและการเข้าถึงบริการขั้นพื้นฐานของภาครัฐ
5. วัตถุประสงค์ของโครงการ	เพื่อแก้ไขปัญหาความเดือดร้อน และพัฒนาคุณภาพชีวิตและแก้ไขปัญหาความยากจนให้กับประชาชนในพื้นที่
6. ตัวชี้วัดและค่าเป้าหมาย	รายได้เฉลี่ยของครัวเรือนเพิ่มขึ้นร้อยละ 3 ต่อปี
7. พื้นที่เป้าหมาย	9 อำเภอในพื้นที่จังหวัดตาก
8. กิจกรรมหลัก	1.พัฒนาระบบโครงสร้างพื้นฐานในครอบคลุมทุกพื้นที่ 2.ส่งเสริมพัฒนาทักษะฝีมือ สร้างอาชีพ และสร้างรายได้ 3.ส่งเสริมการมีส่วนร่วมในการพัฒนาทรัพยากรมนุษย์ ครอบครัวยุวมุมาน และชุมชน 4.ส่งเสริมการเข้าถึงบริการภาครัฐของประชาชนให้ได้รับบริการอย่างสะดวกและรวดเร็ว 5.ส่งเสริมการดำรงชีวิตตามหลักปรัชญาเศรษฐกิจพอเพียง

หัวข้อ	รายละเอียด
<p>8.1 กิจกรรมหลักที่ 1.1 ปรับปรุงพัฒนาโครงสร้างพื้นฐานจังหวัดตาก งบประมาณ 1,884,264,600 บาท</p> <p>ผู้รับผิดชอบ แขวงทางหลวงตากที่ 1,แขวงทางหลวงตากที่ 2 (แม่สอด), แขวงทางหลวงชนบทตาก,ที่ทำการปกครองอำเภอเมืองตาก,ที่ทำการปกครองอำเภอบ้านตาก,ที่ทำการปกครองอำเภอวังเจ้า,ที่ทำการปกครองอำเภอแม่สอด,ที่ทำการปกครองอำเภอแม่ระมาด,ที่ทำการปกครองอำเภออุ้มผาง,กรมทางหลวงชนบท,กรมทางหลวง,กรมโยธาธิการและผังเมือง,เทศบาลเมืองตาก,เทศบาลนครแม่สอด,อบต.แม่หละ,อบต.ท่าสองยาง,อบต.ท้องฟ้า,อบต.อุ้มผาง,อบต.ทุ่งกระเชาะ,เทศบาลตำบลแม่ตาว,อบต.ประดาง,อบต.ตากตก,อบต.แม่สลิด,อบต.เชียงทอง,อบต.หนองหลวง,อบต.แม่กลอง,อบต.ยกกระบัตร,อบต.วังจันทร์,อบต.วังหมัน,อบต.สามเงา,อบต.บ้านนา,อบต.ย่านรี,อบต.สามเงา,อบต.วาเลย์,ทต.พบพระ,อบต.คีรีราษฎร์,อบต.ช่องแคบ,อบต.พบพระ,อบต.รวมไทยพัฒนา</p>	<p>เพื่อให้ประชาชนได้รับการแก้ไขปัญหาความเดือดร้อนในการดำรงชีวิตประจำวัน โดยจังหวัดตากมุ่งเน้นการพัฒนาาระบบโครงสร้างพื้นฐาน ถนน ไฟฟ้า ประปาให้ครอบคลุมในทุกพื้นที่</p>
<p>กิจกรรมหลักที่ 1.2 เพิ่มศักยภาพการพัฒนาคุณภาพชีวิตประชาชนในพื้นที่จังหวัดตาก งบประมาณ 51,003,500 บาท</p> <p>ผู้รับผิดชอบ สำนักงานแรงงานจังหวัดตาก,สำนักงานพัฒนาฝีมือแรงงานตาก,สำนักงานสวัสดิการและคุ้มครองแรงงานจังหวัดตาก,สำนักงานศึกษาธิการจังหวัดตาก,สำนักงานพัฒนาสังคมและความมั่นคงของมนุษย์จังหวัดตาก,ศูนย์คุ้มครองคนไร้ที่พึ่งจังหวัดตาก,เรือนจำกลางตาก,มหาวิทยาลัยเทคโนโลยีราชมงคลล้านนา ตาก</p>	<p>เพื่อให้ประชาชนได้รับการแก้ไขปัญหาความเดือดร้อนจากการว่างงาน ขาดทักษะฝีมือในการทำงานและมีรายได้ไม่เพียงพอต่อการดำรงชีวิต โดยจังหวัดตากจะมุ่งเน้นการพัฒนาส่งเสริมอาชีพ สร้างการมีงานทำ พัฒนาทักษะฝีมือเพื่อสร้างรายได้เพิ่มขึ้นให้กับประชาชนให้ครอบคลุมทุกกลุ่มเป้าหมาย</p>
<p>กิจกรรมหลักที่ 1.3 เพิ่มศักยภาพการพัฒนาทรัพยากรมนุษย์ทุกช่วงวัย งบประมาณ 47,203,500 บาท</p> <p>ผู้รับผิดชอบ สำนักงานสาธารณสุขจังหวัดตาก,สำนักงานศึกษาธิการจังหวัดตาก, สำนักงานพัฒนาสังคมและความมั่นคงของมนุษย์จังหวัดตาก, บ้านพักเด็กและครอบครัวจังหวัดตาก,สำนักงานยุติธรรมจังหวัดตาก</p>	<p>เพื่อให้ประชาชนได้รับการแก้ไขปัญหาความเหลื่อมล้ำในสังคมและชุมชน โดยจังหวัดตากมุ่งเน้นการพัฒนาส่งเสริมศักยภาพของประชาชนทุกช่วงวัยให้เข้าถึงบริการภาครัฐ ด้านสาธารณสุข ด้านการศึกษา และสร้างภูมิปัญญาท้องถิ่นในแต่ละชุมชน ให้ครอบคลุมทุกกลุ่มเป้าหมาย</p>
<p>กิจกรรมหลักที่ 1.4 ส่งเสริมและสนับสนุนโครงการพระราชดำริฯ และหลักปรัชญาเศรษฐกิจพอเพียง งบประมาณ 171,739,000 บาท</p> <p>ผู้รับผิดชอบ สำนักงานพัฒนาชุมชนจังหวัดตาก, กองบัญชาการตำรวจตระเวนชายแดน,กรมป่าไม้,กรมตรวจบัญชีสหกรณ์,กรมพัฒนาสังคมและสวัสดิการ,สำนักงานคณะกรรมการการศึกษาขั้นพื้นฐาน,สำนักงานคณะกรรมการการอาชีวศึกษา</p>	<p>เพื่อให้ประชาชนมีหลักยึดในการดำเนินชีวิตประจำวันให้สามารถพึ่งพาตนเองได้ โดยจังหวัดตากมุ่งเน้นในการส่งเสริมและสนับสนุนโครงการพระราชดำริฯ และหลักปรัชญาเศรษฐกิจพอเพียง เพื่อใช้เป็นต้นแบบในการดำรงชีวิต</p>

หัวข้อ	รายละเอียด
6. หน่วยงานดำเนินงาน	<p> แขนงทางหลวงตากที่ 1, แขนงทางหลวงตากที่ 2 (แม่สอด), แขนงทางหลวงชนบทตาก, ที่ทำการปกครองอำเภอเมืองตาก, ที่ทำการปกครองอำเภอบ้านตาก, ที่ทำการปกครองอำเภอวังเจ้า, ที่ทำการปกครองอำเภอแม่สอด, ที่ทำการปกครองอำเภอแม่ระมาด, ที่ทำการปกครองอำเภออุ้มผาง, กรมทางหลวงชนบท, กรมทางหลวง, กรมโยธาธิการและผังเมือง, เทศบาลเมืองตาก, เทศบาลนครแม่สอด, อบต.แม่หละ, อบต.ท่าสองยาง, อบต. ท้องฟ้า, อบต.อุ้มผาง, อบต.ทุ่งกระเซาะ, เทศบาลตำบลแม่ดาว, อบต.ประดาง, อบต.ตากตก, อบต.แม่สลิด, อบต.เซียงทอง, อบต.หนองหลวง, อบต.แม่กลอง, อบต.ยกกระบัตร, อบต.วังจันทร์, อบต.วังหมั่น, อบต.สามเงา, อบต.บ้านนา, อบต.ย่านรี, อบต.สามเงา, อบต.วาเล่ย์, ทต.พบพระ, อบต.คีรีราษฎร์, อบต.ช่องแคบ, อบต.พบพระ, อบต.รวมไทยพัฒนา, สำนักงานแรงงานจังหวัดตาก, สำนักงานพัฒนาฝีมือแรงงานตาก, สำนักงานสวัสดิการและคุ้มครองแรงงานจังหวัดตาก, สำนักงานศึกษาธิการจังหวัดตาก, สำนักงานพัฒนาสังคมและความมั่นคงของมนุษย์จังหวัดตาก, ศูนย์คุ้มครองคนไร้ที่พึ่งจังหวัดตาก, เรือนจำกลางตาก, มหาวิทยาลัยเทคโนโลยีราชมงคลล้านนา ตาก, สำนักงานสาธารณสุขจังหวัดตาก, บ้านพักเด็กและครอบครัวจังหวัดตาก, สำนักงานยุติธรรมจังหวัดตาก, สำนักงานพัฒนาชุมชนจังหวัดตาก, กองบัญชาการตำรวจตระเวนชายแดน, กรมป่าไม้, กรมตรวจบัญชีสหกรณ์, กรมพัฒนาสังคมและสวัสดิการ, สำนักงานคณะกรรมการการศึกษาขั้นพื้นฐาน, กระทรวงการอุดมศึกษา วิทยาศาสตร์ วิจัยและนวัตกรรม, สำนักงานคณะกรรมการการอาชีวศึกษา </p>
7. ระยะเวลาในการดำเนินงาน	ปีงบประมาณ พ.ศ. 2566 -2570
8. งบประมาณ	2,136,236,100 บาท แหล่งงบประมาณของจังหวัด, งบประมาณของกระทรวง/กรม , งบประมาณขององค์กรปกครองส่วนท้องถิ่น
9. ผลผลิต (Output)	เพื่อแก้ไขปัญหาความยากจนของประชาชนทุกกลุ่มเป้าหมาย และกระจายความเจริญของระบบโครงสร้างพื้นฐานสู่ท้องถิ่นทุรกันดาร เพื่อให้ประชาชนสามารถเข้าถึงระบบบริการภาครัฐ และมีคุณภาพชีวิตที่ดีขึ้นโดยใช้หลักปรัชญาเศรษฐกิจพอเพียง
10. ผลที่คาดว่าจะได้รับ (Outcome)	ประชาชนได้รับการแก้ไขปัญหาความเดือดร้อน ได้รับการพัฒนาคุณภาพชีวิตและมีรายได้เพียงพอต่อการดำรงชีวิตประจำวัน และสามารถพึ่งพาตนเองได้

บัญชีรายการชุดโครงการสำคัญ				งบประมาณดำเนินการ (11)					
แผนงาน/โครงการ	ยุทธศาสตร์ ชาติ/แผน แม่บท	แหล่ง งปม.	หน่วยดำเนินการ	พ.ศ. 2566	พ.ศ. 2567	พ.ศ.2568	พ.ศ. 2569	พ.ศ. 2570	พ.ศ. 2566-2570
ประเด็นการพัฒนาที่ 2 การจัดการทรัพยากรธรรมชาติและสิ่งแวดล้อม									
แผนงานที่ 1 แผนงานยุทธศาสตร์									
1. โครงการป้องกัน อนุรักษ์ พื้นฟูทรัพยากรธรรมชาติและป้องกันบรรเทาสาธารณภัยในพื้นที่จังหวัดตาก				240,720,500	466,205,400	641,325,400	762,285,400	813,885,400	2,803,818,100
กิจกรรมหลัก 1.1 ป้องกันและบรรเทาสาธารณภัยในพื้นที่จังหวัดตาก				155,769,000	355,500,000	531,200,000	652,400,000	704,000,000	2,398,869,000
ก่อสร้างเขื่อนป้องกันตลิ่งแม่น้ำปิง บ้านสามเงา หมู่ 3 ตำบลย่านรี อำเภอสามเงา จังหวัดตาก (หน้าวัดสามเงา)	5/19	1	สำนักงานโยธาธิการและผังเมืองจังหวัดตาก	15,000,000	0	0	0	0	15,000,000
ก่อสร้างเขื่อนป้องกันตลิ่งแม่น้ำวัง บ้านวังโพ หมู่ที่ 1 ตำบลวังจันทร์ อำเภอสามเงา จังหวัดตาก (หลังบ้านนายสมรักษ์ โกริน)	5/19	1	สำนักงานโยธาธิการและผังเมืองจังหวัดตาก	17,500,000	0	0	0	0	17,500,000
ก่อสร้างเขื่อนป้องกันตลิ่งพัง ตั้งแต่โรงเรียนอนุบาลพิเชษฐ์ ถึงปากคลองเกาะฤๅษี ชุมชนปากคลองเกาะฤๅษี หมู่ที่ 1 ตำบลเชียงทอง อำเภอวังเจ้า จังหวัดตาก	5/19	1	ที่ทำการปกครองอำเภอวังเจ้า	8,000,000	0	0	0	0	8,000,000
ก่อสร้างพนังป้องกันตลิ่งพังโดยใช้กล่องเกเบียนบรรจุหินใหญ่ ลำห้วยแม่จะเรา หมู่ที่ 3 บ้านแม่จะเราสองแคว ตำบลแม่จะเรา อำเภอแม่ระมาด จังหวัดตาก	5/19	1	ที่ทำการปกครองอำเภอแม่ระมาด	10,432,000	0	0	0	0	10,432,000
ก่อสร้างเขื่อนป้องกันตลิ่งแบบกล่องกระชุนหิน (Gabion) บริเวณหลังโรงเรียนบ้านห้วยนกแล (2 ฝั่ง) หมู่ 2 บ้านห้วยนกแล ตำบลแม่ระมาด อำเภอแม่ระมาด จังหวัดตาก	5/19	1	ที่ทำการปกครองอำเภอแม่ระมาด	2,280,000	0	0	0	0	2,280,000
ซ่อมแซมพนังโดยการเรียงหิน(กล่องGrabion)บริเวณสบห้วยแห้ง หมู่ที่ 7 บ้านสันป่าตอง ตำบลแม่ระมาด อำเภอแม่ระมาด จังหวัดตาก	5/19	1	ที่ทำการปกครองอำเภอแม่ระมาด	2,140,000	0	0	0	0	2,140,000
ขุดลอกห้วยนกแล บริเวณหลังโรงเรียนบ้านห้วยนกแล พร้อมซ่อมแซมพนังโดยเรียงหิน(กล่องGrabion) หมู่ที่ 2 ตำบลแม่ระมาด อำเภอแม่ระมาด จังหวัดตาก	5/19	1	ที่ทำการปกครองอำเภอแม่ระมาด	4,017,000	0	0	0	0	4,017,000
ก่อสร้างเขื่อนป้องกันตลิ่งริมแม่น้ำวัง บ้านคลองไม้แดง หมู่ที่ 1 ตำบลยกกระบัตร อำเภอสามเงา จังหวัดตาก (หลังบ้านนายบุญกลิน กาวิลเครือ) ความยาว 200 เมตร	5/19	2	กรมโยธาธิการและผังเมือง	10,000,000	0	0	0	0	10,000,000
ก่อสร้างเขื่อนป้องกันตลิ่งริมแม่น้ำวัง บ้านแม่สลิด หมู่ 3 ตำบลแม่สลิด อำเภอบ้านตาก จังหวัดตาก ความยาว 2,000 เมตร	5/19	2	กรมโยธาธิการและผังเมือง	20,000,000	40,000,000	40,000,000	0	0	100,000,000
ก่อสร้างเขื่อนป้องกันตลิ่งริมแม่น้ำปิง บ้านหินไคว้ หมู่ 2 (ต่อเนื่องเขื่อนเดิม) ตำบลตากตก อำเภอบ้านตาก จังหวัดตาก ความยาว 500 เมตร	5/19	2	กรมโยธาธิการและผังเมือง	6,400,000	12,800,000	12,800,000	0	0	32,000,000
ก่อสร้างเขื่อนป้องกันตลิ่งริมแม่น้ำวัง บ้านวังโพ หมู่ที่ 1 ตำบลวังจันทร์ อำเภอสามเงา จังหวัดตาก (หลังมาปณสถาน) ความยาว 500 เมตร	5/19	2	กรมโยธาธิการและผังเมือง	10,000,000	15,000,000	0	0	0	25,000,000
ก่อสร้างเขื่อนป้องกันตลิ่งริมแม่น้ำวัง บ้านไร่หึ่ง ม.4 ตำบลยกกระบัตร อำเภอสามเงา จังหวัดตาก (จุดที่ 1) ความยาว 800 เมตร	5/19	2	กรมโยธาธิการและผังเมือง	16,000,000	24,000,000	0	0	0	40,000,000
ก่อสร้างเขื่อนป้องกันตลิ่งริมแม่น้ำเมย หมู่ที่ 9 บ้านแม่กุใหม่ท่าซุง ตำบลแม่กุ อำเภอแม่สอด จังหวัดตาก (จุดที่ 2) ความยาว 500 เมตร	5/19	2	กรมโยธาธิการและผังเมือง	11,000,000	22,000,000	22,000,000	0	0	55,000,000

บัญชีรายการชุดโครงการสำคัญ				งบประมาณดำเนินการ (11)					
แผนงาน/โครงการ	ยุทธศาสตร์ ชาติ/แผน แม่บท	แหล่ง งปม.	หน่วยดำเนินการ	พ.ศ. 2566	พ.ศ. 2567	พ.ศ.2568	พ.ศ. 2569	พ.ศ. 2570	พ.ศ. 2566-2570
ก่อสร้างเขื่อนป้องกันตลิ่งริมแม่น้ำเมย บ้านดอนไชย (ท่าข้ามธรรมชาติ) หมู่ 6 ตำบลแม่ตาว อำเภอแม่สอด จังหวัดตาก ความยาว 650 เมตร	5/19	2	กรมโยธาธิการและผังเมือง	12,000,000	24,000,000	24,000,000	0	0	60,000,000
ก่อสร้างเขื่อนป้องกันตลิ่งริมแม่น้ำเมย บ้านวังตะเคียนใต้ หมู่ 7 (ต่อเนื่องเขื่อนเดิมปี 50 ท้ายน้ำ) ตำบลท่าสายลวด อำเภอแม่สอด จังหวัดตาก ความยาว 500 เมตร	5/19	2	กรมโยธาธิการและผังเมือง	11,000,000	22,000,000	22,000,000	0	0	55,000,000
ก่อสร้างเขื่อนป้องกันตลิ่งแม่น้ำวัง บ้านวังพระยาจันทร์ หมู่ที่ 2 ตำบลวังจันทร์ อำเภอสามเงา จังหวัดตาก (คลองอึกเกิด) (ต่อเนื่องเขื่อนเดิมทางใต้)ความยาว 450 เมตร	5/19	1	สำนักงานโยธาธิการและผังเมือง จังหวัดตาก	0	22,500,000	0	0	0	22,500,000
ก่อสร้างเขื่อนป้องกันตลิ่งแม่น้ำวัง บ้านวังไคร้อก ม.2 ตำบลวังหมัน อำเภอสามเงา จังหวัดตาก ความยาว 300 เมตร	5/19	1	สำนักงานโยธาธิการและผังเมือง จังหวัดตาก	0	15,000,000	0	0	0	15,000,000
ก่อสร้างเขื่อนป้องกันตลิ่งแม่น้ำปิง บ้านปายางเหนือ หมู่ 2 (โรงเรียนบ้านปายางตะวันตก-วัดปายางตก) ตำบลแม่ย่านรี อำเภอสามเงา จังหวัดตาก ความยาว 200 เมตร	5/19	2	กรมโยธาธิการและผังเมือง	0	12,000,000	0	0	0	12,000,000
ก่อสร้างเขื่อนป้องกันตลิ่งริมแม่น้ำวัง บ้านวังน้ำผึ้ง หมู่ที่ 3 ตำบลวังจันทร์ อำเภอสามเงา จังหวัดตาก (บริเวณโรงสูบน้ำบ้านวังน้ำผึ้ง) ความยาว 1,400 เมตร	5/19	2	กรมโยธาธิการและผังเมือง	0	28,000,000	42,000,000	0	0	70,000,000
ก่อสร้างเขื่อนป้องกันตลิ่งแม่น้ำเมยหมู่ที่ 1บ้านแม่กุหลวง ตำบลแม่กุ อำเภอแม่สอด จัหวัดตาก ความยาว 700 เมตร	5/19	2	กรมโยธาธิการและผังเมือง	0	11,200,000	22,400,000	22,400,000	0	56,000,000
ก่อสร้างเขื่อนป้องกันตลิ่งริมแม่น้ำวัง บ้านไร่โห่ง ม.4 ตำบลยกกระบัตร อำเภอสามเงา จังหวัดตาก (จุดที่ 2) ความยาว 200 เมตร	5/19	1	สำนักงานโยธาธิการและผังเมือง จังหวัดตาก	0	0	10,000,000	0	0	10,000,000
ก่อสร้างเขื่อนป้องกันตลิ่งแม่น้ำวัง บ้านวังไคร้อก ม.2 ตำบลวังหมัน อำเภอสามเงา จังหวัดตาก (ระยะที่ 2 ต่อเนื่องเขื่อนเดิม) ความยาว 300 เมตร	5/19	1	สำนักงานโยธาธิการและผังเมือง จังหวัดตาก	0	0	15,000,000	0	0	15,000,000
ก่อสร้างเขื่อนป้องกันตลิ่งแม่น้ำวัง บ้านวังหมัน ม.4 ตำบลวังหมัน อำเภอสามเงา จังหวัดตาก (ต่อเนื่องเขื่อนเดิม) ความยาว 300 เมตร	5/19	1	สำนักงานโยธาธิการและผังเมือง จังหวัดตาก	0	0	0	15,000,000	0	15,000,000
ก่อสร้างเขื่อนป้องกันตลิ่งริมแม่น้ำวัง บ้านไร่โห่ง ม.4 ตำบลยกกระบัตร อำเภอสามเงา จังหวัดตาก (จุดที่ 3) ความยาว 200 เมตร	5/19	1	สำนักงานโยธาธิการและผังเมือง จังหวัดตาก	0	0	0	10,000,000	0	10,000,000
ก่อสร้างเขื่อนป้องกันตลิ่งแม่น้ำวัง บ้านห้วยแม่บอน หมู่ 10 ตำบลแม่สลิต อำเภอบ้านตาก จังหวัดตาก ความยาว 250 เมตร	5/19	1	สำนักงานโยธาธิการและผังเมือง จังหวัดตาก	0	0	0	0	12,500,000	12,500,000
ก่อสร้างเขื่อนป้องกันตลิ่งแม่น้ำวัง บ้านปากวัง หมู่ 10 ตำบลตากออก อำเภอบ้านตาก จังหวัดตาก ความยาว 250 เมตร	5/19	1	สำนักงานโยธาธิการและผังเมือง จังหวัดตาก	0	0	0	0	12,500,000	12,500,000
ก่อสร้างเขื่อนป้องกันตลิ่งแม่น้ำปิง บ้านวังไม้สาม-ปากวัง หมู่ 9-10 ตำบลตากออก อำเภอบ้านตาก จังหวัดตาก ความยาว 1,300 เมตร	5/19	2	กรมโยธาธิการและผังเมือง	0	28,800,000	43,200,000	0	0	72,000,000
ก่อสร้างเขื่อนป้องกันตลิ่งแม่น้ำเมย-ปากน้ำแม่กาลา พร้อมปรับปรุงภูมิทัศน์ บ้านมอเกอไทย หมู่ที่ 1 ตำบลวาเลย์ อำเภอพบพระ ความยาว 1,000 เมตร	5/19	2	กรมโยธาธิการและผังเมือง	0	14,000,000	28,000,000	28,000,000	0	70,000,000

บัญชีรายการชุดโครงการสำคัญ				งบประมาณดำเนินการ (11)					
แผนงาน/โครงการ	ยุทธศาสตร์ ชาติ/แผน แม่บท	แหล่ง งปม.	หน่วยดำเนินการ	พ.ศ. 2566	พ.ศ. 2567	พ.ศ.2568	พ.ศ. 2569	พ.ศ. 2570	พ.ศ. 2566-2570
ก่อสร้างเขื่อนป้องกันตลิ่งแม่น้ำวัง พร้อมคันป้องกันน้ำท่วม บ้านท่าไม้ หมู่ 3 (ต่อเนื่องเขื่อนเดิม) -บ้านคลองไม้แดง หมู่ 1 ตำบลยกกระบัตร อำเภอสามเงา จังหวัดตาก ความยาว 1,900 เมตร	5/19	2	กรมโยธาธิการและผังเมือง	0	34,200,000	34,200,000	45,600,000	0	114,000,000
ก่อสร้างเขื่อนป้องกันตลิ่งแม่น้ำวัง บ้านห้วยแม่บอน หมู่ 10 ตำบลแม่สลิค อำเภอบ้านตาก จังหวัดตาก ความยาว 5,000 เมตร	5/19	2	กรมโยธาธิการและผังเมือง	0	30,000,000	90,000,000	90,000,000	90,000,000	300,000,000
ก่อสร้างเขื่อนป้องกันตลิ่งแม่น้ำวัง บ้านยางโองน้ำ หมู่ 11 ตำบลแม่สลิค อำเภอบ้านตาก จังหวัดตาก ความยาว 2,000 เมตร	5/19	2	กรมโยธาธิการและผังเมือง	0	0	24,000,000	48,000,000	48,000,000	120,000,000
ก่อสร้างเขื่อนป้องกันตลิ่งริมแม่น้ำปิง บ้านท่าปุย ม.5 - บ้านจัดสรร ม.3 ต.สามเงา อ.สามเงา จ.ตาก ความยาว 2000 เมตร	5/19	2	กรมโยธาธิการและผังเมือง	0	0	20,000,000	40,000,000	40,000,000	100,000,000
ก่อสร้างเขื่อนป้องกันตลิ่งริมแม่น้ำปิง หอนงชะลาบ บ้านหินไคว้ บ้านหนองจิว บ้านหนองน้ำ หมู่ 1,2,3,4 (ต่อเนื่องเขื่อนเดิมหมู่ที่ 2) ตำบลตากตก อำเภอบ้านตาก จังหวัดตาก ความยาว 2,000 เมตร	5/19	2	กรมโยธาธิการและผังเมือง	0	0	20,000,000	40,000,000	40,000,000	100,000,000
ก่อสร้างเขื่อนป้องกันตลิ่งแม่น้ำปิง บ้านป่ายางตก หมู่ 1 (บริเวณสถานีสูบน้ำ) ตำบลแม่ย่านรี อำเภอสามเงา จังหวัดตาก ความยาว 1200 เมตร	5/19	2	กรมโยธาธิการและผังเมือง	0	0	12,000,000	24,000,000	24,000,000	60,000,000
ก่อสร้างเขื่อนป้องกันตลิ่งแม่น้ำวัง บ้านวังโพ หมู่ที่ 1 ตำบลวังจันทร์ อำเภอสามเงา จังหวัดตาก (หลังบ้านนางเรือนสำราญจิต) (ต่อเนื่องหลังวัดวังโพธิ์) ความยาว 500 เมตร	5/19	2	กรมโยธาธิการและผังเมือง	0	0	5,000,000	10,000,000	10,000,000	25,000,000
ก่อสร้างเขื่อนป้องกันตลิ่งแม่น้ำเมย (สายทุ่งน้อย) หมู่ 1 บ้านมหาวัน ตำบลมหาวัน อำเภอแม่สอดจังหวัดตาก ความยาว 2,100 เมตร	5/19	2	กรมโยธาธิการและผังเมือง	0	0	29,400,000	58,800,000	58,800,000	147,000,000
ก่อสร้างเขื่อนป้องกันตลิ่งแม่น้ำเมย หมู่ที่ 9 บ้านแม่กุใหม่ท่าซุง ตำบลแม่กุ อำเภอแม่สอด จังหวัดตาก (จุดที่ 1 ศาลาหมู่บ้าน) ความยาว 950 เมตร	5/19	2	กรมโยธาธิการและผังเมือง	0	0	15,200,000	30,400,000	30,400,000	76,000,000
ก่อสร้างเขื่อนป้องกันตลิ่งริมแม่น้ำปิง บ้านป่ายางเหนือ หมู่ 7 ตำบลสามเงา อำเภอสามเงา จังหวัดตาก ความยาว 1000 เมตร	5/19	2	กรมโยธาธิการและผังเมือง	0	0	0	20,000,000	30,000,000	50,000,000
ก่อสร้างเขื่อนป้องกันตลิ่งแม่น้ำปิง บ้านป่ายางเหนือ หมู่ 2 (ต่อโรงเรียนบ้านป่ายางตะวันตก) ตำบลแม่ย่านรี อำเภอสามเงา จังหวัดตาก ความยาว 1000 เมตร	5/19	2	กรมโยธาธิการและผังเมือง	0	0	0	20,000,000	30,000,000	50,000,000
ก่อสร้างเขื่อนป้องกันตลิ่งแม่น้ำวัง บ้านวังพระยาจันทร์ บ้านวังโพ หมู่ที่ 2, หมู่ที่ 1 ตำบลวังจันทร์ อำเภอสามเงา จังหวัดตาก (หัวสะพานถึงวัดวังโพธิ์) ความยาว 900 เมตร	5/19	2	กรมโยธาธิการและผังเมือง	0	0	0	18,000,000	27,000,000	45,000,000
ก่อสร้างเขื่อนป้องกันตลิ่งลำห้วยคะเนจือลำห้วยแม่ระมาด หมู่ 2,3,4,5,6 ตำบลแม่ระมาด อำเภอแม่ระมาด จังหวัดตาก ความยาว 4000 เมตร	5/19	2	กรมโยธาธิการและผังเมือง	0	0	0	56,000,000	84,000,000	140,000,000
ก่อสร้างเขื่อนป้องกันตลิ่งแม่น้ำเมย (สายผาขวาง) หมู่ 2 บ้านใหม่แม่โกนเกน ตำบลมหาวัน อำเภอแม่สอด จังหวัดตาก ความยาว 1,000 เมตร	5/19	2	กรมโยธาธิการและผังเมือง	0	0	0	28,000,000	42,000,000	70,000,000

บัญชีรายการชุดโครงการสำคัญ				งบประมาณดำเนินการ (11)					
แผนงาน/โครงการ	ยุทธศาสตร์ ชาติ/แผน แม่บท	แหล่ง งปม.	หน่วยดำเนินการ	พ.ศ. 2566	พ.ศ. 2567	พ.ศ.2568	พ.ศ. 2569	พ.ศ. 2570	พ.ศ. 2566-2570
ก่อสร้างเขื่อนป้องกันตลิ่งริมแม่น้ำเมย บ้านดอนไชย (บ้านไร่) หมู่ 6 ตำบลแม่ตาว อำเภอแม่สอด จังหวัดตาก ความยาว 1,265 เมตร	5/19	2	กรมโยธาธิการและผังเมือง	0	0	0	18,200,000	27,300,000	45,500,000
ก่อสร้างเขื่อนป้องกันตลิ่งริมแม่น้ำเมย หมู่ 6 ตำบลแม่จะเรอ อำเภอแม่ระมาด จังหวัดตาก ความยาว 1000 เมตร	5/19	2	กรมโยธาธิการและผังเมือง	0	0	0	30,000,000	45,000,000	75,000,000
ก่อสร้างเขื่อนป้องกันตลิ่งแม่น้ำปิง บ้านปายางตก หมู่ 1 (บริเวณสถานีสูบน้ำ-หลังศาลเจ้าพ่อสูงขาว) ตำบลแม่ย่านารี อำเภอสามเภา จังหวัดตาก ความยาว 500 เมตร	5/19	2	กรมโยธาธิการและผังเมือง	0	0	0	0	25,000,000	25,000,000
ก่อสร้างเขื่อนป้องกันตลิ่งริมลำห้วยแม่เหว่ย บ้านแม่เหว่ย หมู่ 4 ตำบลท่าสองยาง อำเภอท่าสองยาง จังหวัดตาก ความยาว 500 เมตร (รวม 2 ฝั่ง)	5/19	2	กรมโยธาธิการและผังเมือง	0	0	0	0	20,000,000	20,000,000
ก่อสร้างเขื่อนป้องกันตลิ่งริมแม่น้ำเมย บ้านท่าสองยาง หมู่ 1 ตำบลท่าสองยาง อำเภอท่าสองยาง จังหวัดตาก ความยาว 100 เมตร	5/19	2	กรมโยธาธิการและผังเมือง	0	0	0	0	7,500,000	7,500,000
กิจกรรมหลัก 1.2 ป้องกันและแก้ไขปัญหาหมอกควันไฟป่า				11,589,700	11,589,700	11,589,700	11,589,700	11,589,700	57,948,500
แก้ไขปัญหามอกควันและไฟป่าแบบบูรณาการ ท้องที่จังหวัดตาก	5/18	1	สำนักงานทรัพยากรธรรมชาติและสิ่งแวดล้อมจังหวัดตาก	10,762,000	10,762,000	10,762,000	10,762,000	10,762,000	53,810,000
ส่งเสริมเครือข่าย ทสม. กับการมีส่วนร่วมในการบริหารจัดการทรัพยากรธรรมชาติและสิ่งแวดล้อม	5/18	1	สำนักงานทรัพยากรธรรมชาติและสิ่งแวดล้อมจังหวัดตาก	494,200	494,200	494,200	494,200	494,200	2,471,000
ส่งเสริมการใช้เทคโนโลยีพลังงานเพื่อลดปัญหาหมอกควันและลดโลกร้อนจังหวัดตาก	5/18	1	สำนักงานพลังงานจังหวัดตาก	333,500	333,500	333,500	333,500	333,500	1,667,500
กิจกรรมหลัก 1.3 ส่งเสริมการอนุรักษ์ฟื้นฟูและรักษาทรัพยากรธรรมชาติ				43,128,200	44,328,200	43,748,200	43,508,200	43,508,200	218,221,000
โครงการวนเกษตรและส่งเสริมการปลูกบุกเพื่อเพิ่มพื้นที่สีเขียวลดการปลูกพืชเชิงเดี่ยวในพื้นที่จังหวัดตาก	5/18	1	สำนักงานทรัพยากรธรรมชาติและสิ่งแวดล้อมจังหวัดตาก	1,530,000	1,530,000	1,530,000	1,530,000	1,530,000	7,650,000
พัฒนาพื้นที่และปลูกพืชลดรายจ่ายเสริมรายได้ในป่าชุมชน	5/18	1	มหาวิทยาลัยเทคโนโลยีราชมงคลล้านนา ตาก	760,000	760,000	760,000	760,000	760,000	3,800,000
ส่งเสริมการอนุรักษ์และป้องกันไฟป่า พื้นที่ป่าชุมชน	5/18	1	มหาวิทยาลัยเทคโนโลยีราชมงคลล้านนา ตาก	340,000	340,000	340,000	340,000	340,000	1,700,000
โครงการส่งเสริมการปลูกไม้เศรษฐกิจในพื้นที่ปลูกไม้ยางพาราและพื้นที่เกษตรกรรม (1,600 ไร่)	5/18	2	กรมป่าไม้	35,200	35,200	35,200	35,200	35,200	176,000
กิจกรรมปลูกป่า (2,200 ไร่)	5/18	2	กรมป่าไม้	8,463,000	8,463,000	8,463,000	8,463,000	8,463,000	42,315,000
โครงการปลูกป่าเพื่ออนุรักษ์ ฟื้นฟูป่า ต้นน้ำ ป่าชายเลน และป้องกันไฟป่า จังหวัดตาก จำนวน 20,000 ไร่ ต่อปี	5/18	2	สำนักงานปลัดกระทรวงทรัพยากรธรรมชาติและสิ่งแวดล้อม	32,000,000	32,000,000	32,000,000	32,000,000	32,000,000	160,000,000

บัญชีรายการชุดโครงการสำคัญ				งบประมาณดำเนินการ (11)					
แผนงาน/โครงการ	ยุทธศาสตร์ ชาติ/แผน แม่บท	แหล่ง งปม.	หน่วยดำเนินการ	พ.ศ. 2566	พ.ศ. 2567	พ.ศ.2568	พ.ศ. 2569	พ.ศ. 2570	พ.ศ. 2566-2570
พัฒนาผลิตภัณฑ์จากผลผลิตในพื้นที่ป่าชุมชน	5/18	1	มหาวิทยาลัย เทคโนโลยีราชมงคลล้านนา ตาก	0	350,000	0	0	0	350,000
ส่งเสริมปลูกไม้ยืนต้นเพิ่มพื้นที่สีเขียวป่าต้นน้ำ	5/18	1	มหาวิทยาลัย เทคโนโลยีราชมงคลล้านนา ตาก	0	850,000	0	0	0	850,000
ส่งเสริมการตลาดและการบริหารจัดการกลุ่ม	5/18	1	มหาวิทยาลัย เทคโนโลยีราชมงคลล้านนา ตาก	0	0	200,000	0	0	200,000
ส่งเสริมการอนุรักษ์และป้องกันไฟฟ้า พื้นที่ป่าต้นน้ำ	5/18	1	มหาวิทยาลัย เทคโนโลยีราชมงคลล้านนา ตาก	0	0	420,000	0	0	420,000
พัฒนาผลิตภัณฑ์จากผลผลิต พื้นที่ป่าต้นน้ำ	5/18	1	มหาวิทยาลัย เทคโนโลยีราชมงคลล้านนา ตาก	0	0	0	380,000	380,000	760,000
กิจกรรมหลัก 1.4 ส่งเสริมการใช้พลังงานทดแทน และ การใช้นวัตกรรมเพื่อการอนุรักษ์ทรัพยากรธรรมชาติ				5,597,100	30,151,000	30,151,000	30,151,000	30,151,000	5,597,100
ส่งเสริมการใช้แก๊สชีวภาพจากมูลสัตว์ระดับครัวเรือน	5/18	1	สำนักงานพลังงาน จังหวัดตาก	597,100	0	0	0	0	597,100
ไฟฟ้าโซลาร์เซลล์ 120 ครัวเรือน ม.4 บ้านแม่ละมั่งคี ต.แม่ ละมั่ง อ.อุ้มผาง	5/18	1	ที่ทำการปกครอง อำเภออุ้มผาง	5,000,000	0	0	0	0	5,000,000
กิจกรรมหลัก 1.5 การบริหารจัดการขยะ น้ำเสีย และ ลดปริมาณของเสียสิ่งปฏิกูล				24,636,500	24,636,500	24,636,500	24,636,500	24,636,500	123,182,500
เพิ่มประสิทธิภาพการบริหารจัดการน้ำเสียในภาคครัวเรือน	5/18	1	สำนักงาน ทรัพยากรธรรมชาติและสิ่งแวดล้อม จังหวัดตาก	2,934,200	2,934,200	2,934,200	2,934,200	2,934,200	14,671,000
จิตอาสาหัวใจ ลด และคัดแยกขยะที่ต้นทาง	5/18	1	สำนักงาน ทรัพยากรธรรมชาติและสิ่งแวดล้อม จังหวัดตาก	1,450,300	1,450,300	1,450,300	1,450,300	1,450,300	7,251,500
การจัดการขยะอินทรีย์ของชุมชนเมืองในเขตเทศบาลเมือง ตาก	5/18	3	เทศบาลเมืองตาก	60,000	60,000	60,000	60,000	60,000	300,000
ตลาดสดเทศบาล ลดขยะ ลดโลกร้อน ประจำปี 2566	5/18	3	เทศบาลเมืองตาก	40,000	40,000	40,000	40,000	40,000	200,000
ศูนย์รวบรวมขยะรีไซเคิล เพื่อสวัสดิการชุมชนเทศบาลเมือง ตาก	5/18	3	เทศบาลเมืองตาก	80,000	80,000	80,000	80,000	80,000	400,000
จัดซื้อรถบรรทุกขยะ	5/18	3	เทศบาลเมืองตาก	950,000	950,000	950,000	950,000	950,000	4,750,000
จัดหาครุภัณฑ์รถเก็บขนขยะมูลฝอย	5/18	3	ทต.แม่ระมาด	2,400,000	2,400,000	2,400,000	2,400,000	2,400,000	12,000,000
จัดหาครุภัณฑ์รถเก็บขนขยะมูลฝอย	5/18	3	ทต.อุ้มผาง	2,400,000	2,400,000	2,400,000	2,400,000	2,400,000	12,000,000
จัดหาครุภัณฑ์รถเก็บขนขยะมูลฝอย	5/18	3	ทต.แม่กลอง	2,400,000	2,400,000	2,400,000	2,400,000	2,400,000	12,000,000
จัดหาครุภัณฑ์รถเก็บขนขยะมูลฝอย	5/18	3	อบต.แม่ระมาด	2,400,000	2,400,000	2,400,000	2,400,000	2,400,000	12,000,000
ส่งเสริมความรู้การจัดการขยะชุมชนด้วยขบวนการโฟโรไลซิส	5/18	3	ทน.แม่สอด	50,000	50,000	50,000	50,000	50,000	250,000
โครงการการจัดการมูลฝอย CBM (Community Based Solid Waste Management)	5/18	3	ทต.ไม้งาม	30,000	30,000	30,000	30,000	30,000	150,000
โครงการอบรมให้ความรู้การสร้างนวัตกรรมจากขยะ	5/18	3	ทต.ไม้งาม	30,000	30,000	30,000	30,000	30,000	150,000

บัญชีรายการชุดโครงการสำคัญ				งบประมาณดำเนินการ (11)					
แผนงาน/โครงการ	ยุทธศาสตร์ ชาติ/แผน แม่บท	แหล่ง งปม.	หน่วยดำเนินการ	พ.ศ. 2566	พ.ศ. 2567	พ.ศ.2568	พ.ศ. 2569	พ.ศ. 2570	พ.ศ. 2566-2570
โครงการฝึกอบรมให้ความรู้การจัดการขยะอย่างถูกวิธีโดย การมีส่วนร่วมของชุมชน	5/18	3	ทต.หนองบัวใต้	50,000	50,000	50,000	50,000	50,000	250,000
โครงการส่งเสริมการบริหารจัดการขยะมูลฝอยชุมชน "ขยะ ไม่ล้น คนปลอดภัย"	5/18	3	ทต.บ้านตาก	60,000	60,000	60,000	60,000	60,000	300,000
โครงการอนุรักษ์สิ่งแวดล้อม	5/18	3	ทต.สามเงา	20,000	20,000	20,000	20,000	20,000	100,000
โครงการการจัดการขยะในชุมชน	5/18	3	ทต.วังเจ้า	30,000	30,000	30,000	30,000	30,000	150,000
โครงการส่งเสริมการคัดแยกขยะในครัวเรือน	5/18	3	ทต.แม่ตาว	20,000	20,000	20,000	20,000	20,000	100,000
โครงการส่งเสริมการคัดแยกขยะในครัวเรือน	5/18	3	ทต.แม่ระมาด	30,000	30,000	30,000	30,000	30,000	150,000
โครงการอบรมให้ความรู้นวัตกรรมจากขยะ	5/18	3	ทต.ทุ่งหลวง	40,000	40,000	40,000	40,000	40,000	200,000
โครงการส่งเสริมให้ความรู้การคัดแยกขยะในชุมชน	5/18	3	ทต.ทุ่งหลวง	40,000	40,000	40,000	40,000	40,000	200,000
โครงการบริหารจัดการขยะครบวงจร	5/18	3	ทต.พบพระ	30,000	30,000	30,000	30,000	30,000	150,000
โครงการอบรมลด คัดแยก และนำขยะมูลฝอยกลับมาใช้ ประโยชน์ในตำบลแม่จัน	5/18	3	ทต.แม่จัน	20,000	20,000	20,000	20,000	20,000	100,000
โครงการคัดแยกขยะและลดปริมาณมูลฝอย	5/18	3	อบต.น้ำร้อน	30,000	30,000	30,000	30,000	30,000	150,000
โครงการแลกเปลี่ยนเรียนรู้การจัดการขยะหมู่บ้าน	5/18	3	อบต.น้ำร้อน	30,000	30,000	30,000	30,000	30,000	150,000
โครงการส่งเสริมการจัดการน้ำเสียในครัวเรือน	5/18	3	อบต.วังหิน	12,000	12,000	12,000	12,000	12,000	60,000
โครงการส่งเสริมและสนับสนุนการทำปุ๋ยหมักอินทรีย์จาก ขยะมูลฝอย	5/18	3	อบต.วังหิน	21,000	21,000	21,000	21,000	21,000	105,000
โครงการครัวเรือนจัดการขยะ	5/18	3	อบต.วังหิน	12,000	12,000	12,000	12,000	12,000	60,000
โครงการส่งเสริมการทำแก๊สชีวภาพจากมูลสัตว์	5/18	3	อบต.วังหิน	35,000	35,000	35,000	35,000	35,000	175,000
โครงการส่งเสริมการมีส่วนร่วมของชุมชนในการคัดแยกขยะ ที่ต้นทาง	5/18	3	อบต.แม่ท้อ	100,000	100,000	100,000	100,000	100,000	500,000
โครงการจัดการขยะอินทรีย์และการคัดแยกขยะในครัวเรือน	5/18	3	อบต.ตลุกกลางทุ่ง	5,000	5,000	5,000	5,000	5,000	25,000
โครงการส่งเสริมให้ความรู้การคัดแยกขยะในชุมชน	5/18	3	อบต.ป่ามะม่วง	20,000	20,000	20,000	20,000	20,000	100,000
โครงการรณรงค์ลดและแยกขยะมูลฝอยจากแหล่งกำเนิด	5/18	3	อบต.โป่งแดง	20,000	20,000	20,000	20,000	20,000	100,000
โครงการรณรงค์อบรมให้ความรู้การคัดแยกขยะมูลฝอยใน ครัวเรือนและชุมชน ตามหลัก 3Rs	5/18	3	อบต.ตากออก	30000	30000	30000	30000	30000	150,000
โครงการอบรมให้ความรู้และเสริมสร้างนวัตกรรมจากขยะ	5/18	3	อบต.ตากออก	30000	30000	30000	30000	30000	150,000
โครงการคัดแยกขยะ	5/18	3	อบต.แม่สลิค	13,000	13,000	13,000	13,000	13,000	65,000
โครงการจัดซื้อเตาเผาขยะลดมลพิษและประหยัดพลังงาน แบบตั้งพื้น	5/18	3	อบต.ย่านรี	450,000	450,000	450,000	450,000	450,000	2,250,000
โครงการสร้างพลังมวลชนพิชิตขยะมูลฝอย	5/18	3	อบต.วังจันทร์	100,000	100,000	100,000	100,000	100,000	500,000
โครงการส่งเสริมการจัดการขยะอย่างยั่งยืน	5/18	3	อบต.เซียงทอง	100,000	100,000	100,000	100,000	100,000	500,000
โครงการจัดการขยะมูลฝอยโดยชุมชน	5/18	3	อบต.นาโบสถ์	50,000	50,000	50,000	50,000	50,000	250,000
โครงการรณรงค์คัดแยกขยะ ตามหลักปฏิบัติ 3R	5/18	3	อบต.พะวอ	50,000	50,000	50,000	50,000	50,000	250,000
โครงการอบรมการทำปุ๋ยหมักจากขยะสด	5/18	3	อบต.ด่านแม่ละเมา	20,000	20,000	20,000	20,000	20,000	100,000
โครงการขยายผลหมู่บ้านต้นแบบจัดการขยะมูลฝอย	5/18	3	อบต.ชนะนิจ	50,000	50,000	50,000	50,000	50,000	250,000
โครงการรณรงค์หมู่บ้านปลอดขยะ	5/18	3	อบต.แม่หละ	50,000	50,000	50,000	50,000	50,000	250,000

บัญชีรายการชุดโครงการสำคัญ				งบประมาณดำเนินการ (11)					
แผนงาน/โครงการ	ยุทธศาสตร์ ชาติ/แผน แม่บท	แหล่ง งปม.	หน่วยดำเนินการ	พ.ศ. 2566	พ.ศ. 2567	พ.ศ.2568	พ.ศ. 2569	พ.ศ. 2570	พ.ศ. 2566-2570
โครงการฝึกอบรมเพื่อสร้างการมีส่วนร่วมของชุมชนในการจัดการขยะต้นทางของครัวเรือนนำร่องในพื้นที่ต.แม่หละ อ.ท่าสองยาง จ.ตาก	5/18	3	อบต.แม่หละ	64,000	64,000	64,000	64,000	64,000	320,000
โครงการธนาคารขยะรีไซเคิลในโรงเรียน	5/18	3	อบต.แม่อุสุ	40,000	40,000	40,000	40,000	40,000	200,000
โครงการลด คัดแยกขยะ และใช้ประโยชน์จากขยะด้วยหลัก 3 Rs	5/18	3	อบต.แม่อุสุ	50,000	50,000	50,000	50,000	50,000	250,000
โครงการหมู่บ้านปลอดขยะ	5/18	3	อบต.แม่อุสุ	50,000	50,000	50,000	50,000	50,000	250,000
โครงการรณรงค์คัดแยกขยะ	5/18	3	อบต.แม่สอง	50,000	50,000	50,000	50,000	50,000	250,000
โครงการลดและคัดแยกขยะมูลฝอยจากแหล่งกำเนิด ตามหลัก 3RS	5/18	3	อบต.แม่หวหลวง	10,000	10,000	10,000	10,000	10,000	50,000
โครงการจังหวัดสะอาด 3Rs ประชาธิปไตย	5/18	3	อบต.โมโกร	20,000	20,000	20,000	20,000	20,000	100,000
โครงการลดขยะ ลดภาระของชุมชนตำบลหนองบัวเหนือ	5/18	3	อบต.หนองบัวเหนือ	20,000	20,000	20,000	20,000	20,000	100,000
โครงการบริหารจัดการขยะมูลฝอย	5/18	3	อบต.หนองบัวเหนือ	40,000	40,000	40,000	40,000	40,000	200,000
โครงการจ้างศึกษาและออกแบบการจัดการขยะแบบบูรณาการเพื่อการพัฒนาเมืองอย่างยั่งยืน อบต.ยกกระบัตร	5/18	3	อบต.ยกกระบัตร	500,000	500,000	500,000	500,000	500,000	2,500,000
โครงการจัดสร้างเตาเผาขยะแบบปลอดมลพิษขนาด 1 ตัน	5/18	3	อบต.ยกกระบัตร	7,000,000	7,000,000	7,000,000	7,000,000	7,000,000	35,000,000

แบบฟอร์มโครงการแบบย่อ (Project Brief) ของโครงการสำคัญภายใต้งบประมาณของจังหวัด

ประเด็นการพัฒนาจังหวัดที่ 5 การบริหารจัดการภาครัฐ และการรักษาความมั่นคงชายแดน และความสงบเรียบร้อย

หัวข้อ	รายละเอียด
1. ชื่อโครงการ	โครงการส่งเสริมพัฒนาระบบและสิ่งอำนวยความสะดวก นวัตกรรมในการให้บริการของภาครัฐ
2. ชื่อแผนงาน	แผนงานยุทธศาสตร์
3. แนวทางการพัฒนา	เพื่อพัฒนาประสิทธิภาพการบริหารจัดการภาครัฐ และอำนวยความสะดวกในการให้บริการประชาชน
4. หลักการและเหตุผล	จังหวัดตากมุ่งเน้นการอำนวยความสะดวกในการให้บริการประชาชน และประสิทธิภาพในการปฏิบัติงานและลดขั้นตอนการปฏิบัติงาน เกิดความคุ้มค่า โปร่งใส และโดยดำเนินการจัดทำโครงการเกี่ยวกับการบริหารจัดการภาครัฐ
5. วัตถุประสงค์ของโครงการ	เพื่อพัฒนาและเพิ่มประสิทธิภาพการบริหารจัดการภาครัฐให้มีประสิทธิภาพ
6. ตัวชี้วัดและค่าเป้าหมาย	ร้อยละการใช้จ่ายงบประมาณภาพรวมเป็นไปตามที่รัฐบาลกำหนด ร้อยละ100
7. พื้นที่เป้าหมาย	9 อำเภอในพื้นที่จังหวัดตาก
8. กิจกรรมหลัก	
8.1 กิจกรรมหลักที่ 1.1 เพิ่มประสิทธิภาพพัฒนาระบบและสิ่งอำนวยความสะดวก นวัตกรรมในการให้บริการของภาครัฐ งบประมาณ 5,923,500 บาท ผู้รับผิดชอบ สำนักงานจังหวัดตาก,สำนักงานคลังจังหวัดตาก	เพื่อส่งเสริมสนับสนุนการประสิทธิภาพการบริหารจัดการภาครัฐให้มีประสิทธิภาพ และลดขั้นตอนการปฏิบัติงาน เกิดความคุ้มค่า โปร่งใส และโดยดำเนินการจัดทำโครงการเกี่ยวกับการบริหารจัดการภาครัฐ
6. หน่วยงานดำเนินงาน	สำนักงานจังหวัดตาก,สำนักงานคลังจังหวัดตาก
7. ระยะเวลาในการดำเนินงาน	ปีงบประมาณ พ.ศ. 2566 -2570
8. งบประมาณ	56,523,500 บาท แหล่งงบประมาณของจังหวัด
9. ผลผลิต (Output)	1.เพื่อให้ประชาชนได้รับการอำนวยความสะดวกจากการให้บริการของภาครัฐอย่างรวดเร็ว และทั่วถึง 2.เพื่อให้หน่วยงานราชการมีประสิทธิภาพในการปฏิบัติราชการได้อย่างคุ้มค่า โปร่งใส และตรวจสอบได้
10. ผลที่คาดว่าจะได้รับ (Outcome)	ประชาชนได้รับการอำนวยความสะดวกจากการให้บริการของภาครัฐ และเจ้าหน้าที่มีประสิทธิภาพในการปฏิบัติงาน

บัญชีรายการชุดโครงการสำคัญ				งบประมาณดำเนินการ (11)					
แผนงาน/โครงการ	ยุทธศาสตร์ ชาติ/แผน แม่บท	แหล่ง งปม.	หน่วยดำเนินการ	พ.ศ. 2566	พ.ศ. 2567	พ.ศ.2568	พ.ศ. 2569	พ.ศ. 2570	พ.ศ. 2566-2570
ประเด็นการพัฒนาที่ 3 การพัฒนาผลิตภาพทางการเกษตร									
แผนงานที่ 1 แผนงานยุทธศาสตร์									
1. โครงการส่งเสริมการเกษตรแบบบูรณาการ									
กิจกรรมหลัก 1.1 พัฒนาโครงสร้างพื้นฐานทางการเกษตรและปศุสัตว์				176,206,465	180,853,865	145,853,865	135,853,865	210,853,865	849,621,925
ชุดลอกระบบผันน้ำคลองตาไหล หมู่ที่ 4 บ้านแม่สลิค ตำบลแม่สลิค อำเภอบ้านตาก จังหวัดตาก				20,000,000	0	0	0	0	20,000,000
สร้างอ่างเก็บน้ำห้วยสวนหมาก-พะเซาะ หมู่ที่ 1 จุดห้วยสวนหมาก-พะเซาะ บ้านพะวอ ต.พะวอ				10,000,000	0	0	0	0	10,000,000
ชุดสระกักเก็บน้ำดิบ เพื่อใช้ในชวงฤดูแล้งและฤดูฝน บ้านปุเตอร์ หมู่ที่ 4 บ้านหนองน้ำเขียว หมู่ที่ 5 บ้านโกช่วย หมู่ที่ 10 ต.แม่กุ				3,000,000	0	0	0	0	3,000,000
ก่อสร้างฝายน้ำล้น แหล่งน้ำเพื่อการเกษตร หมู่ที่ 7 บ้านห้วยไคร้ ต.พะวอ				1,500,000	0	0	0	0	1,500,000
ก่อสร้างฝายแหล่งน้ำเพื่อการเกษตร หมู่ที่ 7 ห้วยพลูน้อย ต.พะวอ				5,000,000	0	0	0	0	5,000,000
ปรับปรุงลำเหมืองเพื่อการเกษตร บ้านห้วยไคร้ หมู่ที่ 7 ต.พะวอ อ.แม่สลิค จ.ตาก				4,970,000	0	0	0	0	4,970,000
อ่างเก็บน้ำห้วยโป่งหลวงพร้อมระบบส่งน้ำ				20,000,000	0	0	0	0	20,000,000
ปรับปรุงฝายพร้อมระบบส่งน้ำบ้านเลอตอ				10,000,000	0	0	0	0	10,000,000
ปรับปรุงฝายพร้อมระบบส่งน้ำบ้านห้วยโป่ง				10,000,000	0	0	0	0	10,000,000
ก่อสร้างแหล่งน้ำในไร่นานอกเขตชลประทาน				2,882,600	0	0	0	0	2,882,600
อ่างกักเก็บน้ำ ม.5 บ้านแม่โง๊ะ (น้ำตกแม่ระเมิง) ต.แม่สอง อ.ท่าสองยาง จ.ตาก				1,000,000	0	0	0	0	1,000,000
อ่างกักเก็บน้ำ ม.15 บ้านต้อปลาคี (น้ำตกแม่ระเมิง) ต.แม่สอง อ.ท่าสองยาง จ.ตาก				1,000,000	0	0	0	0	1,000,000
วางท่อส่งน้ำเพื่อการเกษตร				6,000,000	0	0	0	0	6,000,000
แก้มลิงหนองพระบาทเหนือ				0	50,000,000	0	0	0	50,000,000
อ่างเก็บน้ำบ้านแม่หละคีพร้อมระบบส่งน้ำ				0	20,000,000	0	0	0	20,000,000
ปรับปรุงระบบส่งน้ำฝายกามาผาไต้				0	10,000,000	0	0	0	10,000,000
ปรับปรุงฝายบ้านวะเบยพร้อมระบบส่งน้ำ				0	10,000,000	0	0	0	10,000,000
ปรับปรุงระบบส่งน้ำบ้านห้วยขุน				0	10,000,000	0	0	0	10,000,000
สถานีสูบน้ำด้วยไฟฟ้าพร้อมระบบส่งน้ำบ้านแม่สลิค แห่งที่ 2				0	0	15,000,000	0	0	15,000,000
อ่างเก็บน้ำบ้านขุนห้วยแม่หละคีพร้อมระบบส่งน้ำ				0	0	20,000,000	0	0	20,000,000
ปรับปรุงฝายพร้อมระบบส่งน้ำบ้านห้วยเบะ				0	0	10,000,000	0	0	10,000,000
ปรับปรุงฝายพร้อมระบบส่งน้ำบ้านเลหะสุคี				0	0	10,000,000	0	0	10,000,000
ปรับปรุงฝายพร้อมระบบส่งน้ำบ้านตะยาเด				0	0	10,000,000	0	0	10,000,000
สถานีสูบน้ำด้วยไฟฟ้าพร้อมระบบส่งน้ำบ้านวังน้ำผึ้ง แห่งที่ 2				0	0	0	15,000,000	0	15,000,000
อ่างเก็บน้ำห้วยตะโกโตพร้อมระบบส่งน้ำ				0	0	0	20,000,000	0	20,000,000
ปรับปรุงฝายพร้อมระบบส่งน้ำบ้านเกรมอคี				0	0	0	10,000,000	0	10,000,000
ปรับปรุงระบบส่งน้ำฝายบ้านห้วยสินา				0	0	0	10,000,000	0	10,000,000

บัญชีรายการชุดโครงการสำคัญ				งบประมาณดำเนินการ (11)					
แผนงาน/โครงการ	ยุทธศาสตร์ ชาติ/แผน แม่บท	แหล่ง งปม.	หน่วยดำเนินการ	พ.ศ. 2566	พ.ศ. 2567	พ.ศ.2568	พ.ศ. 2569	พ.ศ. 2570	พ.ศ. 2566-2570
แก้มลิงหนองก้างปลา	2/3	1	โครงการ ชลประทานตาก	0	0	0	0	50,000,000	50,000,000
ปรับปรุงฝายพร้อมระบบส่งน้ำบ้านวะกะเล็เค๊ะ	2/3	2	กรมชลประทาน	0	0	0	0	10,000,000	10,000,000
ปรับปรุงระบบส่งน้ำประปาภูเขาบ้านแม่หละคี	2/3	2	กรมชลประทาน	0	0	0	0	10,000,000	10,000,000
อ่างเก็บน้ำห้วยสีนาพร้อมระบบส่งน้ำ	2/3	2	กรมชลประทาน	0	0	0	0	20,000,000	20,000,000
อ่างเก็บน้ำห้วยวาวีพร้อมระบบส่งน้ำ	2/3	2	กรมชลประทาน	0	0	0	0	20,000,000	20,000,000
อ่างเก็บน้ำแม่หละหลวงพร้อมระบบส่งน้ำ	2/3	2	กรมชลประทาน	0	0	0	0	20,000,000	20,000,000
กิจกรรมหลัก 1.2 ส่งเสริมกระบวนการผลิตสินค้า ทางการเกษตรและปศุสัตว์ที่ได้มาตรฐาน				47,196,185	47,196,185	47,196,185	47,196,185	47,196,185	235,980,925
ส่งเสริมและพัฒนาระบบการผลิตสินค้าเกษตรปลอดภัยและ ได้มาตรฐาน	2/3	1	สำนักงานเกษตร จังหวัดตาก	1,810,000	1,810,000	1,810,000	1,810,000	1,810,000	9,050,000
ส่งเสริมการเพิ่มประสิทธิภาพการผลิตพืชสมุนไพร จังหวัด ตาก	2/3	1	สำนักงานเกษตร จังหวัดตาก	2,735,000	2,735,000	2,735,000	2,735,000	2,735,000	13,675,000
ส่งเสริมและพัฒนาระบบการผลิตพืชผักในพื้นที่โครงการ หลวงเลอตอ	2/3	1	สำนักงานเกษตร จังหวัดตาก	1,055,000	1,055,000	1,055,000	1,055,000	1,055,000	5,275,000
ส่งเสริมการผลิตเมล็ดข้าวพันธุ์ดีเพื่อการลดต้นทุน กลุ่ม แปลงใหญ่ข้าวในพื้นที่อำเภอเมืองตาก	2/3	1	สำนักงานเกษตร จังหวัดตาก	1,810,000	1,810,000	1,810,000	1,810,000	1,810,000	9,050,000
คืนกบนา คืนปลาไทย ให้ผืนน้ำ อนาคตแหล่งทำมาหากิน ของประชาชนคนตาก	2/3	1	สำนักงานประมง จังหวัดตาก	1,650,000	1,650,000	1,650,000	1,650,000	1,650,000	8,250,000
ส่งเสริมการเลี้ยงสัตว์น้ำแบบใช้น้ำน้อย	2/3	1	สำนักงานประมง จังหวัดตาก	1,650,000	1,650,000	1,650,000	1,650,000	1,650,000	8,250,000
พัฒนาศักยภาพอาสาปศุสัตว์	2/3	1	สำนักงานปศุสัตว์ จังหวัดตาก	6,844,230	6,844,230	6,844,230	6,844,230	6,844,230	34,221,150
ส่งเสริมเทคโนโลยีการบริหารจัดการระบบน้ำในแปลงเกษตร	2/3	1	มหาวิทยาลัย เทคโนโลยีราชมงคลล้านนา ตาก	1,850,400	1,850,400	1,850,400	1,850,400	1,850,400	9,252,000
ส่งเสริมเทคโนโลยีเครื่องสูบน้ำพลังงานแสงอาทิตย์	2/3	1	มหาวิทยาลัย เทคโนโลยีราชมงคลล้านนา ตาก	374,000	374,000	374,000	374,000	374,000	1,870,000
ส่งเสริมเทคโนโลยีเครื่องผสมปุ๋ยตัดแปลงจากเครื่องผสมปูน	2/3	1	มหาวิทยาลัย เทคโนโลยีราชมงคลล้านนา ตาก	400,000	400,000	400,000	400,000	400,000	2,000,000
พัฒนาส่งเสริมการผลิตและการใช้สารอินทรีย์ชีวภาพ	2/3	2	กรมพัฒนาที่ดิน	1,487,500	1,487,500	1,487,500	1,487,500	1,487,500	7,437,500
ส่งเสริมการใช้สารอินทรีย์ลดการใช้สารเคมีทางการเกษตร	2/3	2	กรมพัฒนาที่ดิน	170,000	170,000	170,000	170,000	170,000	850,000
พัฒนาเกษตรกรปรารถพร้อมในเขตปฏิรูปที่ดิน (smart farmer)	2/3	2	สำนักงานปฏิรูป ที่ดินเพื่อ เกษตรกรรม	150,000	150,000	150,000	150,000	150,000	750,000
ส่งเสริมพืชสมุนไพรในเขตปฏิรูปที่ดิน	2/3	2	สำนักงานปฏิรูป ที่ดินเพื่อ เกษตรกรรม	106,075	106,075	106,075	106,075	106,075	530,375
การผลิตและขยายสัตว์น้ำพันธุ์ดี	2/3	2	กรมประมง	1,908,800	1,908,800	1,908,800	1,908,800	1,908,800	9,544,000
พัฒนาศักยภาพกระบวนการผลิตปศุสัตว์	2/3	2	กรมปศุสัตว์	962,900	962,900	962,900	962,900	962,900	4,814,500
พัฒนาปรับปรุงพันธุ์สัตว์	2/3	2	กรมปศุสัตว์	5,341,500	5,341,500	5,341,500	5,341,500	5,341,500	26,707,500
การจัดทำระบบอนุรักษ์ดินและน้ำปรับเปลี่ยนกิจกรรมการ ผลิตในพื้นที่ที่ไม่เหมาะสมตาม Agri-Map	2/3	2	กรมพัฒนาที่ดิน	120,000	120,000	120,000	120,000	120,000	600,000
รณรงค์และส่งเสริมการปลูกหญ้าแฝก	2/3	2	กรมพัฒนาที่ดิน	4,262,000	4,262,000	4,262,000	4,262,000	4,262,000	21,310,000
จัดระบบอนุรักษ์ดินและน้ำ	2/3	2	กรมพัฒนาที่ดิน	7,118,000	7,118,000	7,118,000	7,118,000	7,118,000	35,590,000

บัญชีรายการชุดโครงการสำคัญ				งบประมาณดำเนินการ (11)					
แผนงาน/โครงการ	ยุทธศาสตร์ ชาติ/แผน แม่บท	แหล่ง งปม.	หน่วยดำเนินการ	พ.ศ. 2566	พ.ศ. 2567	พ.ศ.2568	พ.ศ. 2569	พ.ศ. 2570	พ.ศ. 2566-2570
เพิ่มประสิทธิภาพการผลิตสินค้าเกษตร	2/3	2	กรมส่งเสริม การเกษตร	627,000	627,000	627,000	627,000	627,000	3,135,000
พัฒนาศักยภาพกระบวนการผลิตสินค้าเกษตร	2/3	2	กรมส่งเสริม การเกษตร	1,340,900	1,340,900	1,340,900	1,340,900	1,340,900	6,704,500
เสริมสร้างศักยภาพการผลิตเมล็ดพันธุ์ข้าวของศูนย์ข้าวชุมชน	2/3	2	กรมการข้าว	476,400	476,400	476,400	476,400	476,400	2,382,000
ตรวจสอบบัญชี	2/3	2	กรมตรวจบัญชี สหกรณ์	2,156,850	2,156,850	2,156,850	2,156,850	2,156,850	10,784,250
โครงการทฤษฎีใหม่	2/3	2	กรมตรวจบัญชี สหกรณ์	45,120	45,120	45,120	45,120	45,120	225,600
ผลิตสินค้าเกษตรตามแผนที่เกษตรเพื่อการบริหารจัดการเชิง รุก (Agi - Map)	2/3	2	กรมตรวจบัญชี สหกรณ์	32,980	32,980	32,980	32,980	32,980	164,900
ระบบส่งเสริมการเกษตรแบบแปลงใหญ่	2/3	2	กรมตรวจบัญชี สหกรณ์	211,910	211,910	211,910	211,910	211,910	1,059,550
พัฒนาวิสาหกิจสู่ความเป็นมืออาชีพ	2/3	2	กรมตรวจบัญชี สหกรณ์	13,650	13,650	13,650	13,650	13,650	68,250
ยกระดับศักยภาพเกษตรกรรุ่นใหม่และผู้ประกอบการ/ วิสาหกิจชุมชนในการผลิตสินค้าชุมชน	2/3	2	กรมตรวจบัญชี สหกรณ์	149,050	149,050	149,050	149,050	149,050	745,250
ส่งเสริมและสร้างทักษะในการประกอบอาชีพทั้งในและนอก ภาคการเกษตร	2/3	2	กรมตรวจบัญชี สหกรณ์	2,800	2,800	2,800	2,800	2,800	14,000
ศูนย์เรียนรู้การเพิ่มประสิทธิภาพการผลิตสินค้าเกษตร	2/3	2	กรมตรวจบัญชี สหกรณ์	207,900	207,900	207,900	207,900	207,900	1,039,500
เสริมสร้างการจัดทำบัญชีครัวเรือนเพื่อการจัดการ	2/3	2	กรมตรวจบัญชี สหกรณ์	87,020	87,020	87,020	87,020	87,020	435,100
โครงการคลินิกเกษตรเคลื่อนที่	2/3	2	กรมตรวจบัญชี สหกรณ์	39,200	39,200	39,200	39,200	39,200	196,000
กิจกรรมหลัก 1.3 ส่งเสริมการแปรรูป สร้างมูลค่าเพิ่ม ให้กับสินค้าทางการเกษตรและปศุสัตว์				16,718,800	16,718,800	16,718,800	16,718,800	16,718,800	83,594,000
ส่งเสริมและพัฒนาศักยภาพกลุ่มวิสาหกิจชุมชนด้านการแปรรูป สินค้าเกษตร	2/3	1	สำนักงานเกษตร จังหวัดตาก	1,150,000	1,150,000	1,150,000	1,150,000	1,150,000	5,750,000
พัฒนาระบบการเก็บเกี่ยวและเก็บรักษาผลผลิตโครงการ หลวงเลอตอ	2/3	1	สำนักงานเกษตร จังหวัดตาก	2,353,200	2,353,200	2,353,200	2,353,200	2,353,200	11,766,000
เพิ่มศักยภาพและยกระดับอุตสาหกรรมเกษตรแปรรูป จังหวัดตาก	2/3	1	สำนักงาน อุตสาหกรรม จังหวัดตาก	3,000,000	3,000,000	3,000,000	3,000,000	3,000,000	15,000,000
จัดตั้งศูนย์ตรวจสอบคุณภาพผลิตผลสินค้าทางการเกษตรให้ ได้มาตรฐานและสร้างมูลค่าเพิ่ม	2/3	1	สถาบันการ อาชีวศึกษา เกษตรภาคเหนือ	8,111,000	8,111,000	8,111,000	8,111,000	8,111,000	40,555,000
ส่งเสริมการแปรรูปข้าวโพดอาหารสัตว์ แบบครบวงจร กลุ่ม แปลงใหญ่ข้าวโพดเลี้ยงสัตว์ บ้านสองแควพัฒนา ตำบล ยกกระบัตร อำเภอสามเงา จังหวัดตาก	2/3	1	สำนักงานเกษตร จังหวัดตาก	409,000	409,000	409,000	409,000	409,000	2,045,000
ส่งเสริมและพัฒนาอาชีพการแปรรูปผลิตภัณฑ์ด้านปศุสัตว์ จังหวัดตาก	2/3	1	มหาวิทยาลัย เทคโนโลยีราชมงคลล้านนา ตาก	395,000	395,000	395,000	395,000	395,000	1,975,000
ส่งเสริมการยกระดับกระบวนการแปรรูปผลิตภัณฑ์กาแฟ กลุ่มผู้ปลูกกาแฟจังหวัดตาก	2/3	1	สำนักงานปศุสัตว์ จังหวัดตาก	275,200	275,200	275,200	275,200	275,200	1,376,000

บัญชีรายการชุดโครงการสำคัญ				งบประมาณดำเนินการ (11)					
แผนงาน/โครงการ	ยุทธศาสตร์ ชาติ/แผน แม่บท	แหล่ง งปม.	หน่วยดำเนินการ	พ.ศ. 2566	พ.ศ. 2567	พ.ศ.2568	พ.ศ. 2569	พ.ศ. 2570	พ.ศ. 2566-2570
ส่งเสริมเทคโนโลยีกระบวนการแปรรูปเสาวรส เพื่อเพิ่มมูลค่าผลผลิต	2/3	1	มหาวิทยาลัยเทคโนโลยีราชมงคลล้านนา ตาก	181,400	181,400	181,400	181,400	181,400	907,000
โครงการยกระดับคุณภาพมาตรฐานสินค้าเกษตร	2/3	2	กรมส่งเสริมการเกษตร	352,300	352,300	352,300	352,300	352,300	1,761,500
พัฒนาคุณภาพมาตรฐานสินค้าเกษตร	2/3	2	กรมส่งเสริมการเกษตร	94,000	94,000	94,000	94,000	94,000	470,000
ขับเคลื่อนผลงานวิจัยสู่การใช้ประโยชน์การเพิ่มประสิทธิภาพการผลิตอาโวคาโด	2/3	2	กรมวิชาการเกษตร	397,700	397,700	397,700	397,700	397,700	1,988,500
กิจกรรมหลัก 1.4 ส่งเสริมการตลาดและเพิ่มช่องทางการจำหน่ายสินค้าทางการเกษตรและปศุสัตว์				16,938,880	16,938,880	16,938,880	16,938,880	16,938,880	84,694,400
ส่งเสริมการตลาดเพิ่มช่องทางการจำหน่ายสินค้าทางการเกษตร/เกษตรพื้นที่สูง/เกษตรแปรรูปและผลิตภัณฑ์ต่อเนื่องของจังหวัดตาก	2/3	1	สำนักงานพาณิชย์จังหวัดตาก	496,800	496,800	496,800	496,800	496,800	2,484,000
ส่งเสริมช่องทางการตลาดสินค้าเกษตรปลอดภัย/อินทรีย์ ผลิตภัณฑ์ทางการเกษตร เกษตรแปรรูปและผลิตภัณฑ์ต่อเนื่อง จังหวัดตาก “ตลาดนัดสีเขียว (Tak : Green Heart -Green Market) ”	2/3	1	สำนักงานพาณิชย์จังหวัดตาก	497,300	497,300	497,300	497,300	497,300	2,486,500
ส่งเสริมและพัฒนาอาชีพสมาชิกสหกรณ์และกลุ่มเกษตรกรสู่ความยั่งยืน	2/3	1	สำนักงานสหกรณ์จังหวัดตาก	80,500	80,500	80,500	80,500	80,500	402,500
ปรับปรุงระบบจำหน่ายไฟฟ้าตลาดมุเซอ	2/3	1	ศูนย์พัฒนารัฐบาลพื้นที่สูงจังหวัดตาก	3,148,000	3,148,000	3,148,000	3,148,000	3,148,000	15,740,000
โครงการศักยภาพการบริหารจัดการการตลาดข้าว	2/3	2	กรมการข้าว	10,000	10,000	10,000	10,000	10,000	50,000
โครงการส่งเสริมการพัฒนาระบบตลาดภายในสำหรับสินค้าเกษตร	2/3	2	กรมส่งเสริมสหกรณ์	7,280	7,280	7,280	7,280	7,280	36,400
ปรับปรุงตลาดกลางธุรกิจชุมชน	2/3	3	เทศบาลเมืองตาก	7,729,000	7,729,000	7,729,000	7,729,000	7,729,000	38,645,000
โครงการก่อสร้างศูนย์กระจายและส่งสินค้าและศูนย์บริการเบ็ดเสร็จ ม.1 ต.พบพระ	2/3	3	ทต.พบพระ	3,565,500	3,565,500	3,565,500	3,565,500	3,565,500	17,827,500
โครงการตลาดสีเขียว ตลาดชนเผ่า ท้องถิ่นสุขใจ ม.1 - 11 ต.รวมไทยพัฒนา	2/3	3	ทต.พบพระ	1,000,000	1,000,000	1,000,000	1,000,000	1,000,000	5,000,000
โครงการเพิ่มประสิทธิภาพการผลิตและการตลาดอะโวคาโด อ.พบพระ จ.ตาก	2/3	3	ทต.พบพระ	404,500	404,500	404,500	404,500	404,500	2,022,500

แบบฟอร์มโครงการแบบย่อ (Project Brief) ของโครงการสำคัญภายใต้งบประมาณของจังหวัด

ประเด็นการพัฒนาจังหวัดที่ 3 การพัฒนาผลิตภาพทางการเกษตร

หัวข้อ	รายละเอียด
1. ชื่อโครงการ	โครงการส่งเสริมการเกษตรแบบบูรณาการ
2. ชื่อแผนงาน	แผนงานยุทธศาสตร์
3. แนวทางการพัฒนา	เพื่อส่งเสริมการทำเกษตรปลอดภัย เกษตรอุตสาหกรรม ปุ๋ยพืชสดเศรษฐกิจ การแปรรูปผลผลิตทางการเกษตร และปศุสัตว์ เพื่อสร้างมูลค่า และเพิ่มช่องทางจำหน่ายสินค้า โดยใช้นวัตกรรมและเทคโนโลยีในการผลิตและการตลาด
4. หลักการและเหตุผล	จังหวัดมุ่งเน้นการช่วยเหลือเกษตรกรอย่างเป็นระบบ โดยการส่งเสริมการเพาะปลูก ลดการใช้สารเคมีมุ่งไปสู่เกษตรปลอดภัย เกษตรอินทรีย์ และพัฒนาประสิทธิภาพการผลิต การแปรรูปให้ได้มาตรฐานและสร้างมูลค่าเพิ่มจากสินค้าทางการเกษตรและการปศุสัตว์ ตลอดจนจัดช่องทางการตลาดจำหน่ายสินค้า และการพัฒนาแหล่งน้ำเพื่อการเกษตร เพื่อแก้ไขปัญหาการขาดแคลนน้ำเพื่อการเกษตรในฤดูแล้ง
5. วัตถุประสงค์ของโครงการ	เพื่อพัฒนาเกษตรกรให้ผลิตสินค้าทางการเกษตรและปศุสัตว์ที่ได้มาตรฐาน และเปลี่ยนแปลงพฤติกรรมเกษตรกรเพาะปลูก สร้างรายได้จากการปลูกพืชเศรษฐกิจ ตลอดจนพัฒนาแหล่งน้ำให้เพียงพอสำหรับการเกษตรและปศุสัตว์ได้ตลอดทั้งปี
6. ตัวชี้วัดและค่าเป้าหมาย	มูลค่าผลผลิตการเกษตรเพิ่มขึ้นร้อยละ 3 ต่อปี
7. พื้นที่เป้าหมาย	9 อำเภอในพื้นที่จังหวัดตาก
8. กิจกรรมหลัก	<ol style="list-style-type: none"> พัฒนาแหล่งน้ำเพื่อการเกษตร ส่งเสริมการผลิตการเพาะปลูกทำการเกษตรผสมผสาน เกษตรปลอดภัย และลดใช้สารเคมี ปลูกพืชเศรษฐกิจ และทำการเกษตรพื้นที่สูงเพื่อเปลี่ยนแปลงพฤติกรรมผลิตของเกษตรกร ส่งเสริมการผลิต การแปรรูป สินค้าเกษตรและปศุสัตว์ให้ได้มาตรฐาน ส่งเสริมการตลาดและเพิ่มช่องทางจำหน่ายสินค้าทางการเกษตรและปศุสัตว์

หัวข้อ	รายละเอียด
<p>8.1 กิจกรรมหลักที่ 1.1 พัฒนาโครงสร้างพื้นฐานทางการเกษตรและปศุสัตว์</p> <p>งบประมาณ 2,394,852,000 บาท</p> <p>ผู้รับผิดชอบ โครงการชลประทานตาก, ที่ทำการปกครองอำเภอแม่สอด, ที่ทำการปกครองอำเภอแม่ระมาด, กรมชลประทาน, กรมพัฒนาที่ดิน, อบต.แม่หละ</p>	<p>เพื่อแก้ไขปัญหาความเดือดร้อนให้กับเกษตรกร โดยจังหวัดตากมุ่งเน้นพัฒนาแหล่งน้ำสำหรับทำการเกษตรในพื้นที่ชลประทาน และนอกเขตพื้นที่ชลประทาน ให้เกษตรกรมีน้ำใช้เพียงพอสำหรับทำการเกษตรและปศุสัตว์ได้ตลอดทั้งปี</p>
<p>กิจกรรมหลักที่ 1.2 ส่งเสริมกระบวนการผลิตสินค้าทางการเกษตรและปศุสัตว์ให้ได้มาตรฐาน</p> <p>งบประมาณ 240,197,925 บาท</p> <p>ผู้รับผิดชอบ สำนักงานเกษตรจังหวัดตาก, สำนักงานประมงจังหวัดตาก, สำนักงานปศุสัตว์จังหวัดตาก, มหาวิทยาลัยเทคโนโลยีราชมงคลล้านนา ตาก, กรมพัฒนาที่ดิน, สำนักงานปฏิรูปที่ดินเพื่อเกษตรกรรม, กรมประมง, กรมปศุสัตว์, กรมส่งเสริมการเกษตร, กรมการข้าว, กรมตรวจบัญชีสหกรณ์</p>	<p>เพื่อพัฒนาศักยภาพและส่งเสริมให้เกษตรกรความรู้ในกระบวนการผลิตสินค้าทางการเกษตรและปศุสัตว์ เกษตรปลอดภัย เกษตรอุตสาหกรรม ปลุกพืชเศรษฐกิจและควบคู่กับการปศุสัตว์ที่ได้มาตรฐานตรงตามความต้องการของตลาด</p>
<p>กิจกรรมหลักที่ 1.3 ส่งเสริมการแปรรูป สร้างมูลค่าเพิ่มให้กับสินค้าทางการเกษตรและปศุสัตว์</p> <p>งบประมาณ 88,909,000 บาท</p> <p>ผู้รับผิดชอบ สำนักงานเกษตรจังหวัดตาก, สำนักงานอุตสาหกรรมจังหวัดตาก, สถาบันการอาชีวศึกษาเกษตรภาคเหนือ, มหาวิทยาลัยเทคโนโลยีราชมงคลล้านนา ตาก, สำนักงานปศุสัตว์จังหวัดตาก, กรมส่งเสริมการเกษตร, กรมวิชาการเกษตร</p>	<p>เพื่อพัฒนาศักยภาพและสร้างมูลค่าเพิ่มจากสินค้าทางเกษตรและปศุสัตว์ ให้ได้มาตรฐานตรงตามความต้องการของตลาด เพื่อสร้างรายได้เพิ่มให้กับเกษตรกร</p>
<p>กิจกรรมหลักที่ 1.4 ส่งเสริมการตลาดและเพิ่มช่องทางการจำหน่ายสินค้าทางการเกษตรและปศุสัตว์</p> <p>งบประมาณ 88,694,150 บาท</p> <p>ผู้รับผิดชอบ สำนักงานเกษตรจังหวัดตาก, สำนักงานพาณิชย์จังหวัดตาก, สำนักงานสหกรณ์จังหวัดตาก, ศูนย์พัฒนาราษฎรบนพื้นที่สูงจังหวัดตาก, กรมการข้าว, กรมส่งเสริมสหกรณ์, เทศบาลเมืองตาก, ทต. พบพระ</p>	<p>เพื่อรายได้ให้กับเกษตรกร โดยการเพิ่มช่องทางการจำหน่ายสินค้าทางการเกษตรและปศุสัตว์</p>
<p>6. หน่วยงานดำเนินงาน</p>	<p>โครงการชลประทานตาก, สำนักงานเกษตรจังหวัดตาก, สำนักงานประมงจังหวัดตาก, สำนักงานปศุสัตว์จังหวัดตาก, สำนักงานอุตสาหกรรมจังหวัดตาก, สำนักงานพาณิชย์จังหวัดตาก, สำนักงานสหกรณ์จังหวัดตาก, ศูนย์พัฒนาราษฎรบนพื้นที่สูงจังหวัดตาก, สถาบันการอาชีวศึกษาเกษตรภาคเหนือ, มหาวิทยาลัยเทคโนโลยีราชมงคลล้านนา ตาก, ที่ทำการปกครองอำเภอแม่สอด, ที่ทำการปกครองอำเภอแม่ระมาด, กรมชลประทาน, กรมพัฒนาที่ดิน, สำนักงานปฏิรูปที่ดินเพื่อเกษตรกรรม, กรมประมง, กรมปศุสัตว์, กรมส่งเสริมการเกษตร, กรมการข้าว, กรมตรวจบัญชีสหกรณ์, กรมวิชาการเกษตร, กรมส่งเสริมสหกรณ์, เทศบาลเมืองตาก, ทต. พบพระ, อบต.แม่หละ</p>
<p>7. ระยะเวลาในการดำเนินงาน</p>	<p>ปีงบประมาณ พ.ศ. 2566 -2570</p>

หัวข้อ	รายละเอียด
8. งบประมาณ	849,621,925 บาท แหล่งงบประมาณของจังหวัด, งบประมาณของกระทรวง/กรม , งบประมาณขององค์กรปกครองส่วนท้องถิ่น
9. ผลผลิต (Output)	เกษตรกรสามารถเพาะปลูกพืชได้อย่างเป็นระบบ โดยลดการใช้สารเคมี และมีผลผลิตทางการเกษตรและปศุสัตว์ที่ได้มาตรฐาน และเกษตรกรมีแหล่งน้ำใช้เพียงพอตลอดทั้งปี
10. ผลที่คาดว่าจะได้รับ (Outcome)	เกษตรกรมีแหล่งน้ำสำหรับทำการเกษตรได้ตลอดทั้งปี ผลผลิตได้มาตรฐาน และสามารถสร้างมูลค่าเพิ่มจากสินค้าทางการเกษตรและปศุสัตว์ ตลอดจนมีรายได้เพิ่มจากการช่องทางการจำหน่ายสินค้า

บัญชีรายการชุดโครงการสำคัญ				งบประมาณดำเนินการ (11)					
แผนงาน/โครงการ	ยุทธศาสตร์ชาติ/แผนแม่บท	แหล่งงปม.	หน่วยดำเนินการ	พ.ศ. 2566	พ.ศ. 2567	พ.ศ.2568	พ.ศ. 2569	พ.ศ. 2570	พ.ศ. 2566-2570
ประเด็นการพัฒนาที่ 4 การส่งเสริมการท่องเที่ยว สินค้า OTOP และการค้าชายแดน									
แผนงานที่ 1 แผนงานยุทธศาสตร์									
1. โครงการส่งเสริมและประชาสัมพันธ์การท่องเที่ยว									
กิจกรรมหลัก 1.1 พัฒนาโครงสร้างพื้นฐาน และปรับปรุงสิ่งอำนวยความสะดวกในแหล่งท่องเที่ยวของจังหวัดตาก									
บูรณะซ่อมแซมโบราณสถานวัดเกาะตาเถียร เพื่อส่งเสริมการท่องเที่ยวจังหวัดตาก	2/5	1	สำนักงานวัฒนธรรมจังหวัดตาก	1,000,000	1,000,000	1,000,000	1,000,000	1,000,000	5,000,000
พัฒนาแหล่งเรียนรู้ธรรมชาติด้านสัตว์ป่าเขตรักษาพันธุ์สัตว์ป่าอุ้มผาง	2/5	1	สำนักบริหารพื้นที่อนุรักษ์ที่ 14 (ตาก)	5,210,700	5,210,700	5,210,700	5,210,700	5,210,700	26,053,500
จัดซื้อชุดเสาไฟถนนโคมไฟแอลอีดีพลังงานแสงอาทิตย์แบบประกอบในชุดเดียวกัน เพื่อติดตั้งบริเวณที่ทำการอุทยานแห่งชาติน้ำตกพาเจริญ(เตรียมการ)และบ่อน้ำร้อนห้วยน้ำนก	2/5	1	สำนักบริหารพื้นที่อนุรักษ์ที่ 14 (ตาก)	2,034,000	2,034,000	2,034,000	2,034,000	2,034,000	10,170,000
ปรับปรุงทางเดินคอนกรีตเสริมเหล็ก ภายในแหล่งท่องเที่ยวอุทยานแห่งชาติน้ำตกพาเจริญ	2/5	1	สำนักบริหารพื้นที่อนุรักษ์ที่ 14 (ตาก)	441,000	441,000	441,000	441,000	441,000	2,205,000
พัฒนาสิ่งอำนวยความสะดวกในแหล่งท่องเที่ยวเพื่อรองรับนักท่องเที่ยวอุทยานแห่งชาติลานสาง จังหวัดตาก	2/5	1	สำนักบริหารพื้นที่อนุรักษ์ที่ 14 (ตาก)	1,648,000	1,648,000	1,648,000	1,648,000	1,648,000	8,240,000
พัฒนาเส้นทางเดินเท้า น้ำตกลานสาง อุทยานแห่งชาติลานสาง จังหวัดตาก	2/5	1	สำนักบริหารพื้นที่อนุรักษ์ที่ 14 (ตาก)	662,000	662,000	662,000	662,000	662,000	3,310,000
ปรับปรุงภูมิทัศน์แหล่งท่องเที่ยวศาลเจ้าพ่อพะวอ	2/5	1	ที่ทำการปกครองอำเภอแม่สอด	2,000,000	2,000,000	2,000,000	2,000,000	2,000,000	10,000,000
ปรับปรุงภูมิทัศน์แหล่งท่องเที่ยวบ่อน้ำพุร้อนแม่กาษา	2/5	1	ที่ทำการปกครองอำเภอแม่สอด	5,000,000	5,000,000	5,000,000	5,000,000	5,000,000	25,000,000
ปรับปรุงภูมิทัศน์แหล่งท่องเที่ยว หมู่ที่ 1 ต.พระธาตุผาแดง	2/5		ที่ทำการปกครองอำเภอแม่สอด	4,500,000	4,500,000	4,500,000	4,500,000	4,500,000	22,500,000
ก่อสร้างปรับปรุงสนามกีฬาตากสิน	2/5	2	กรมพลศึกษา	55,750,000	55,750,000	55,750,000	55,750,000	55,750,000	278,750,000
ปรับปรุงทางหลวงหมายเลข 1157 ตอนถนนเลียบบแม่น้ำปิง พร้อมปรับปรุงภูมิทัศน์ (ถนนกิตติขจร)	2/5	2	กรมโยธาธิการและผังเมือง	10,800,000	16,200,000	0	0	0	27,000,000
ปรับปรุงแหล่งท่องเที่ยวหนองหลวง อำเภอเมือง จังหวัดตาก	2/5	2	กรมโยธาธิการและผังเมือง	0	30,000,000	60,000,000	60,000,000	0	150,000,000
ปรับปรุงลานสเกตบอร์ดสวนเฉลิมพระเกียรติ ริมน้ำปิง	2/5	3	เทศบาลเมืองตาก	1,367,000	1,367,000	1,367,000	1,367,000	1,367,000	6,835,000
กิจกรรมหลัก 1.2 ส่งเสริมกิจกรรมและประชาสัมพันธ์การท่องเที่ยว									
ส่งเสริมกิจกรรมและประชาสัมพันธ์การท่องเที่ยว	2/5	1	สำนักงานการท่องเที่ยวและกีฬาจังหวัดตาก	3,077,000	3,077,000	3,077,000	3,077,000	3,077,000	15,385,000
ส่งเสริมกิจกรรมวิ่งเทรล	2/5	1	สำนักงานการท่องเที่ยวและกีฬาจังหวัดตาก	2,000,000	2,000,000	2,000,000	2,000,000	2,000,000	10,000,000

บัญชีรายการชุดโครงการสำคัญ				งบประมาณดำเนินการ (11)					
แผนงาน/โครงการ	ยุทธศาสตร์ชาติ/แผนแม่บท	แหล่งงปม.	หน่วยดำเนินการ	พ.ศ. 2566	พ.ศ. 2567	พ.ศ.2568	พ.ศ. 2569	พ.ศ. 2570	พ.ศ. 2566-2570
ส่งเสริมการท่องเที่ยวเชิงประวัติศาสตร์และวัฒนธรรมในเขตพื้นที่เมืองเก่าตาก	2/5	1	สำนักงานวัฒนธรรมจังหวัดตาก	2,500,000	2,500,000	2,500,000	2,500,000	2,500,000	12,500,000
ภูมิบ้านภูมิเมือง เพื่อการมีส่วนร่วมในการส่งเสริมและพัฒนาผลิตภัณฑ์ท้องถิ่นและ การท่องเที่ยว "เมืองเก่าตาก วิถีริมปิง"	2/5	1	สำนักงานวัฒนธรรมจังหวัดตาก	1,000,000	1,000,000	1,000,000	1,000,000	1,000,000	5,000,000
ส่งเสริมการท่องเที่ยวชุมชน ยลวิถี ชนเผ่า จังหวัดตาก	2/5	1	สำนักงานวัฒนธรรมจังหวัดตาก	850,000	850,000	850,000	850,000	850,000	4,250,000
ศึกษาวิจัยข้อมูลด้านโบราณคดีและประวัติศาสตร์เชื่อมโยงเส้นทางการท่องเที่ยว	2/5	1	สำนักงานวัฒนธรรมจังหวัดตาก	650,000	650,000	650,000	650,000	650,000	3,250,000
ไหว้พระเสริมบารมี ชิมซอปปแชร์ สร้างรายได้สู้ภัยโควิด-19 จังหวัดตาก	2/5	1	สำนักงานวัฒนธรรมจังหวัดตาก	1,841,800	1,841,800	1,841,800	1,841,800	1,841,800	9,209,000
ส่งเสริมแหล่งท่องเที่ยวเชิงสร้างสรรค์ และวัฒนธรรมจังหวัดตากด้วยเทคโนโลยีเสมือนจริง เพื่อประชาสัมพันธ์การท่องเที่ยวอัจฉริยะ	2/5	1	มหาวิทยาลัยเทคโนโลยีราชมงคลล้านนา ตาก	1,200,000	1,500,000	1,500,000	1,500,000	1,500,000	7,200,000
ส่งเสริมการท่องเที่ยวสำหรับคนพิการและผู้สูงอายุสู่การเป็นเมืองที่เป็นมิตร (Universal Design)	2/5	1	สำนักงานพัฒนาสังคมและความมั่นคงของมนุษย์จังหวัดตาก	125,200	125,200	125,200	125,200	125,200	626,000
การพัฒนาสื่อประชาสัมพันธ์แหล่งท่องเที่ยวเชิงสร้างสรรค์ และวัฒนธรรมของจังหวัดตากด้วยเทคโนโลยีเสมือนจริง	2/5	1	มหาวิทยาลัยเทคโนโลยีราชมงคลล้านนา ตาก	806,000	900,000	900,000	900,000	900,000	4,406,000
การถ่ายทอดองค์ความรู้ด้านการใช้งานสื่อประชาสัมพันธ์แหล่งท่องเที่ยวเชิงสร้างสรรค์ และวัฒนธรรมของจังหวัดตากด้วยเทคโนโลยีเสมือนจริงแก่นักท่องเที่ยวทั้งใน และต่างจังหวัด	2/5	1	มหาวิทยาลัยเทคโนโลยีราชมงคลล้านนา ตาก	300,000	300,000	300,000	300,000	300,000	1,500,000
ครอบครัวรักษ์วัฒนธรรมไทย	2/5	2	กระทรวงวัฒนธรรม	1,500,000	1,500,000	1,500,000	1,500,000	1,500,000	7,500,000
จัดงานประเพณีลอยกระทงสายไหลประทีป 1000 ดวง ประจำปีงบประมาณ 2566	2/5	3	เทศบาลเมืองตาก	8,000,000	8,000,000	8,000,000	8,000,000	8,000,000	40,000,000
2. โครงการเพิ่มขีดความสามารถในการแข่งขันด้านการค้า การลงทุน และขับเคลื่อนเขตพัฒนาเศรษฐกิจพิเศษ				29,923,500	29,923,500	29,923,500	29,923,500	29,923,500	149,617,500
กิจกรรมหลัก 2.1 พัฒนาศักยภาพสินค้าและเพิ่มช่องทางการจำหน่ายสินค้า OTOP/สินค้าวิสาหกิจชุมชน/สินค้าพื้นเมืองของจังหวัดตาก				16,063,500	16,063,500	16,063,500	16,063,500	16,063,500	80,317,500
จัดแสดงและจำหน่ายสินค้า OTOP	2/5	1	สำนักงานพัฒนาชุมชนจังหวัดตาก	2,000,000	2,000,000	2,000,000	2,000,000	2,000,000	10,000,000
พัฒนาผลิตภัณฑ์ผ้าทอชนเผ่าปกากะญอเพื่อสร้างมูลค่าเพิ่ม	2/5	1	สำนักงานพัฒนาชุมชนจังหวัดตาก	450,000	450,000	450,000	450,000	450,000	2,250,000
โครงการคาราวานสินค้าอุตสาหกรรม เศรษฐกิจดี สุขุมชน	2/5	1	สำนักงานอุตสาหกรรมจังหวัดตาก	2,000,000	2,000,000	2,000,000	2,000,000	2,000,000	10,000,000

บัญชีรายการชุดโครงการสำคัญ				งบประมาณดำเนินการ (11)					
แผนงาน/โครงการ	ยุทธศาสตร์ ชาติ/แผน แม่บท	แหล่ง งปม.	หน่วยดำเนินการ	พ.ศ. 2566	พ.ศ. 2567	พ.ศ.2568	พ.ศ. 2569	พ.ศ. 2570	พ.ศ. 2566-2570
ส่งเสริมการประชาสัมพันธ์สินค้าสิ่งบ่งชี้ภูมิศาสตร์ (GI) และ สินค้าที่มีโอกาสขึ้นทะเบียนเป็นสินค้าสิ่งบ่งชี้ภูมิศาสตร์ (GI)	2/5	1	สำนักงาน พาณิชย์จังหวัดตาก	493,500	493,500	493,500	493,500	493,500	2,467,500
ก่อสร้างศูนย์แสดงสินค้าและฝึกอาชีพ เพื่อประชาสัมพันธ์ และจำหน่ายสินค้าชุมชน อบต.แม่กาษา	2/5	1	ที่ทำการปกครอง อำเภอแม่สอด	2,000,000	2,000,000	2,000,000	2,000,000	2,000,000	10,000,000
ก่อสร้างอาคารศูนย์แสดงสินค้าและฝึกอาชีพ เพื่อ ประชาสัมพันธ์และจำหน่ายสินค้าชุมชน ตำบลแม่กุ อำเภอ แม่สอด จังหวัดตาก	2/5	1	ที่ทำการปกครอง อำเภอแม่สอด	4,000,000	4,000,000	4,000,000	4,000,000	4,000,000	20,000,000
ปรับปรุงซ่อมแซมศูนย์แสดงและจำหน่ายสินค้า OTOP เทศบาลเมืองตาก	2/5	3	เทศบาลเมืองตาก	5,120,000	5,120,000	5,120,000	5,120,000	5,120,000	25,600,000
กิจกรรมหลัก 2.1 พัฒนาศักยภาพและส่งเสริมการค้า การลงทุนในพื้นที่เขตพัฒนาเศรษฐกิจพิเศษ				13,860,000	13,860,000	13,860,000	13,860,000	13,860,000	69,300,000
ส่งเสริมการค้าชายแดนและเขตเศรษฐกิจพิเศษตาก	2/5	1	สำนักงาน พาณิชย์จังหวัดตาก	8,000,000	8,000,000	8,000,000	8,000,000	8,000,000	40,000,000
การศึกษา และวิเคราะห์ความต้องการของกลุ่ม ผู้ประกอบการธุรกิจท้องถิ่น เพื่อเข้าสู่กระบวนการออกแบบ และพัฒนาผลิตภัณฑ์ นวัตกรรม และบริการเพื่อตอบสนอง ต่อความต้องการของตลาดการค้าชายแดนในพื้นที่เขต เศรษฐกิจพิเศษตาก	2/5	1	มหาวิทยาลัย เทคโนโลยีราชมงคลล้านนา ตาก	860,000	860,000	860,000	860,000	860,000	4,300,000
การพัฒนา และยกระดับผลิตภัณฑ์ของผู้ประกอบการ ท้องถิ่น เพื่อสร้างมูลค่าเพิ่ม และสร้างคุณค่า ด้วยเทคโนโลยี วิทยาศาสตร์ และนวัตกรรม เพื่อตอบสนองต่อความ ต้องการของตลาดการค้าชายแดนในพื้นที่เขตเศรษฐกิจ พิเศษตาก	2/5	1	มหาวิทยาลัย เทคโนโลยีราชมงคลล้านนา ตาก	3,200,000	3,200,000	3,200,000	3,200,000	3,200,000	16,000,000
การส่งเสริมการใช้เทคโนโลยี และพัฒนาช่องทาง จำหน่ายผลิตภัณฑ์ เพื่อเพิ่มศักยภาพธุรกิจท้องถิ่นด้านการ ทำตลาดสมัยใหม่ตอบสนองต่อความต้องการของตลาด การค้าชายแดนในพื้นที่เขตเศรษฐกิจพิเศษตาก	2/5	1	มหาวิทยาลัย เทคโนโลยีราชมงคลล้านนา ตาก	1,800,000	1,800,000	1,800,000	1,800,000	1,800,000	9,000,000

แบบฟอร์มโครงการแบบย่อ (Project Brief) ของโครงการสำคัญภายใต้งบประมาณของจังหวัด

ประเด็นการพัฒนาจังหวัดที่ 4 การส่งเสริมการท่องเที่ยว สินค้า OTOP และการค้าชายแดน

หัวข้อ	รายละเอียด
1. ชื่อโครงการ	โครงการส่งเสริมและประชาสัมพันธ์การท่องเที่ยว
2. ชื่อแผนงาน	แผนงานยุทธศาสตร์
3. แนวทางการพัฒนา	เพื่อเพิ่มศักยภาพการท่องเที่ยว ธุรกิจบริการ และส่งเสริมกิจกรรมการท่องเที่ยวให้กับชุมชน ตลอดจนประชาสัมพันธ์การท่องเที่ยวของจังหวัดตากให้เป็นที่รู้จักของนักท่องเที่ยวทั้งชาวไทยและชาวต่างชาติ เพื่อเป็นการสร้างรายได้จากการท่องเที่ยวให้กับประชาชนและชุมชนในพื้นที่
4. หลักการและเหตุผล	ด้วยจังหวัดตากมีศักยภาพด้านที่ส่งผลให้มีแหล่งท่องเที่ยวที่หลากหลายรูปแบบ เช่น การท่องเที่ยวเชิงธรรมชาติ การท่องเที่ยวเชิงเกษตร การท่องเที่ยวเชิงประวัติศาสตร์ ศิลปะ และประเพณีวัฒนธรรม ทำให้เป็นที่สนใจของนักท่องเที่ยวทั้งชาวไทยและชาวต่างประเทศ ดังนั้น จึงมุ่งเน้นที่จะส่งเสริมและพัฒนาสถานที่ท่องเที่ยวให้ได้มาตรฐานและจัดกิจกรรมส่งเสริมการท่องเที่ยว เพื่อสร้างรายได้ให้กับประชาชนและชุมชนในพื้นที่
5. วัตถุประสงค์ของโครงการ	เพื่อพัฒนาแหล่งท่องเที่ยว และส่งเสริมกิจกรรม ประชาสัมพันธ์การท่องเที่ยว
6. ตัวชี้วัดและค่าเป้าหมาย	รายได้จากการท่องเที่ยวเพิ่มขึ้นร้อยละ 3 ต่อปี
7. พื้นที่เป้าหมาย	9 อำเภอในพื้นที่จังหวัดตาก
8. กิจกรรมหลัก	1. ส่งเสริมและพัฒนาแหล่งท่องเที่ยวให้ได้มาตรฐาน 2. ส่งเสริมกิจกรรมการท่องเที่ยว
8.1 กิจกรรมหลักที่ 1.1 พัฒนาโครงสร้างพื้นฐาน และปรับปรุงสิ่งอำนวยความสะดวกในแหล่งท่องเที่ยวของจังหวัดตาก งบประมาณ 319,175,000 บาท ผู้รับผิดชอบ อุทยานแห่งชาติลานสาง,สำนักงานบริหารพื้นที่อนุรักษ์ที่ 14 (ตาก),สำนักงานวัฒนธรรมจังหวัดตาก,ที่ทำการปกครองอำเภอแม่สอด,กรมพลศึกษา,กรมโยธาธิการและผังเมือง,เทศบาลเมืองตาก	เพื่อพัฒนาโครงสร้างพื้นฐาน และปรับปรุงสิ่งอำนวยความสะดวกในสถานที่ท่องเที่ยวของจังหวัดตากให้ได้มาตรฐานเป็นที่ยอมรับและดึงดูดนักท่องเที่ยวทั้งชาวไทยและชาวต่างชาติ เพื่อสร้างรายได้ให้กับประชาชนและชุมชนในพื้นที่
กิจกรรมหลักที่ 1.2 ส่งเสริมกิจกรรมและประชาสัมพันธ์การท่องเที่ยว งบประมาณ 240,197,925 บาท ผู้รับผิดชอบ สำนักงานการท่องเที่ยวและกีฬาจังหวัดตาก,สำนักงานวัฒนธรรมจังหวัดตาก,มหาวิทยาลัยเทคโนโลยีราชมงคลล้านนา ตาก,สำนักงานพัฒนาสังคมและความมั่นคงของมนุษย์จังหวัดตาก,เทศบาลเมืองตาก	เพื่อประชาสัมพันธ์แหล่งท่องเที่ยวของจังหวัดตาก และส่งเสริมการจัดกิจกรรมการท่องเที่ยว ให้เป็นที่รู้จักของนักท่องเที่ยวทั้งชาวไทยและชาวต่างชาติ

หัวข้อ	รายละเอียด
6. หน่วยงานดำเนินงาน	อุทยานแห่งชาติลานสาง, สำนักบริหารพื้นที่อนุรักษ์ที่ 14 (ตาก), สำนักงานวัฒนธรรมจังหวัดตาก, สำนักงานการท่องเที่ยวและกีฬาจังหวัดตาก, มหาวิทยาลัยเทคโนโลยีราชมงคลล้านนา ตาก, สำนักงานพัฒนาสังคมและความมั่นคงของมนุษย์จังหวัดตาก, ที่ทำการปกครองอำเภอแม่สอด, กรมพลศึกษา, กรมโยธาธิการและผังเมือง, เทศบาลเมืองตาก
7. ระยะเวลาในการดำเนินงาน	ปีงบประมาณ พ.ศ. 2566 -2570
8. งบประมาณ	583,613,500 บาท แหล่งงบประมาณของจังหวัด, งบประมาณของกระทรวง/กรม , งบประมาณขององค์กรปกครองส่วนท้องถิ่น
9. ผลผลิต (Output)	เพื่อให้ผู้ประกอบการ ภาคธุรกิจเอกชน และประชาชนมีเพิ่มรายได้เพิ่มจากการท่องเที่ยว
10. ผลที่คาดว่าจะได้รับ (Outcome)	ประชาชน ชุมชนในพื้นที่จังหวัดตากมีรายได้จากการท่องเที่ยว และแหล่งท่องเที่ยวของจังหวัดได้รับการพัฒนาปรับปรุงให้ได้มาตรฐานเพื่อดึงดูดนักท่องเที่ยวทั้งชาวไทยและชาวต่างชาติ

แบบฟอร์มโครงการแบบย่อ (Project Brief) ของโครงการสำคัญภายใต้งบประมาณของจังหวัด

ประเด็นการพัฒนาจังหวัดที่ 4 การส่งเสริมการท่องเที่ยว สินค้า OTOP และการค้าชายแดน

หัวข้อ	รายละเอียด
1. ชื่อโครงการ	โครงการเพิ่มขีดความสามารถในการแข่งขันด้านการค้า การลงทุน และขับเคลื่อนเขตพัฒนาเศรษฐกิจพิเศษ
2. ชื่อแผนงาน	แผนงานยุทธศาสตร์
3. แนวทางการพัฒนา	1. เพื่อเพิ่มศักยภาพการท่องเที่ยว ธุรกิจบริการ ผลิตภัณฑ์ชุมชน การผลิต การแปรรูปสินค้า OTOP และสินค้าวิสาหกิจชุมชนให้มีคุณภาพ ยกระดับมาตรฐานและตรงตามความต้องการของตลาด 2. เพื่อเพิ่มศักยภาพการค้าชายแดน และพื้นที่เขตพัฒนาเศรษฐกิจพิเศษ ให้เชื่อมโยงกับอนุภูมิภาคแม่น้ำโขง (GMS) และประชาคมเศรษฐกิจอาเซียน (AEC) เพื่อขยายฐานเศรษฐกิจและขีดความสามารถในการแข่งขัน
4. หลักการและเหตุผล	จังหวัดตากรัฐบาลได้ประกาศให้เป็นพื้นที่เขตพัฒนาเศรษฐกิจพิเศษ จึงมุ่งเน้นที่จะพัฒนาส่งเสริมการค้าการลงทุนในพื้นที่ชายแดน และเพิ่มรายได้ให้กับประชาชนในพื้นที่ โดยการส่งเสริมการพัฒนาผลิตภัณฑ์สินค้า OTOP และวิสาหกิจชุมชนจัดช่องทางจำหน่ายสินค้า และสร้างความสัมพันธ์ทางการค้ากับประเทศเพื่อนบ้าน รองรับการค้าชายแดนเศรษฐกิจในการพัฒนาในพื้นที่เศรษฐกิจพิเศษตาก
5. วัตถุประสงค์ของโครงการ	1. เพื่อส่งเสริมและพัฒนาสินค้า OTOP สินค้าชุมชนและผลิตภัณฑ์วิสาหกิจชุมชน ตลอดจนเพิ่มช่องทางการจำหน่ายสินค้า 2. เพื่อพัฒนาและส่งเสริมการค้าการลงทุนในพื้นที่เขตเศรษฐกิจพิเศษตาก
6. ตัวชี้วัดและค่าเป้าหมาย	ผลิตภัณฑ์มวลรวมต่อหัวต่อคนต่อปี เพิ่มขึ้นร้อยละ 3 ต่อปี
7. พื้นที่เป้าหมาย	9 อำเภอในพื้นที่จังหวัดตาก
8. กิจกรรมหลัก	1. ส่งเสริมและพัฒนาแหล่งท่องเที่ยวให้ได้มาตรฐาน 2. ส่งเสริมกิจกรรมการท่องเที่ยว
8.1 กิจกรรมหลักที่ 1.1 พัฒนาศักยภาพสินค้าและเพิ่มช่องทางการจำหน่ายสินค้า OTOP/สินค้าวิสาหกิจชุมชน/สินค้าพื้นเมืองของจังหวัดตาก งบประมาณ 80,317,500 บาท ผู้รับผิดชอบ สำนักงานพัฒนาชุมชนจังหวัดตาก,สำนักงานอุตสาหกรรมจังหวัดตาก,สำนักงานพาณิชย์จังหวัดตาก,ที่ทำการปกครองอำเภอแม่สอด,เทศบาลเมืองตาก	เพื่อส่งเสริมสนับสนุนพัฒนาศักยภาพสินค้าและเพิ่มช่องทางการจำหน่ายสินค้า OTOP/สินค้าวิสาหกิจชุมชน/สินค้าพื้นเมืองของจังหวัดตาก และจัดกิจกรรมส่งเสริมการตลาดและเพิ่มช่องทางการจำหน่ายสินค้า เพื่อสร้างรายได้ให้กับผู้ประกอบการ กลุ่มวิสาหกิจชุมชน และประชาชนในพื้นที่

หัวข้อ	รายละเอียด
<p>กิจกรรมหลักที่ 1.2 พัฒนาศักยภาพและส่งเสริมการค้าการลงทุนในพื้นที่เขตพัฒนาเศรษฐกิจพิเศษ</p> <p>งบประมาณ 69,300,000 บาท</p> <p>ผู้รับผิดชอบ สำนักงานพาณิชย์จังหวัดตาก,มหาวิทยาลัยเทคโนโลยีราชมงคลล้านนา ตาก</p>	<p>เพื่อส่งเสริมกิจกรรมการค้าการลงทุนในพื้นที่เขตพัฒนาเศรษฐกิจพิเศษตาก และพัฒนาระบบโครงสร้างพื้นฐานและสาธารณูปโภครองรับนักลงทุนเข้ามาในพื้นที่</p>
<p>6. หน่วยงานดำเนินงาน</p>	<p>สำนักงานพัฒนาชุมชนจังหวัดตาก,สำนักงานอุตสาหกรรมจังหวัดตาก, สำนักงานพาณิชย์จังหวัดตาก,มหาวิทยาลัยเทคโนโลยีราชมงคลล้านนา ตาก ,ที่ทำการปกครองอำเภอแม่สอด,เทศบาลเมืองตาก</p>
<p>7. ระยะเวลาในการดำเนินงาน</p>	<p>ปีงบประมาณ พ.ศ. 2566 -2570</p>
<p>8. งบประมาณ</p>	<p>149,617,500 บาท แหล่งงบประมาณของจังหวัด, งบประมาณของกระทรวง/กรม , งบประมาณขององค์กรปกครองส่วนท้องถิ่น</p>
<p>9. ผลผลิต (Output)</p>	<p>1.เพื่อให้ผู้ประกอบการ ภาคธุรกิจเอกชน และประชาชนมีเพิ่มรายได้เพิ่มจากการจำหน่ายผลิตภัณฑ์ OTOP</p> <p>2.เพื่อพัฒนาศักยภาพของหน่วยงานภาครัฐ ภาคเอกชน และประชาชนในพื้นที่ เพื่อรองรับการเป็นเขตพัฒนาเศรษฐกิจพิเศษตาก และสร้างความเชื่อมั่นให้กับนักลงทุน ตลอดจนสร้างความสัมพันธ์กับประเทศเพื่อนบ้าน</p>
<p>10. ผลที่คาดว่าจะได้รับ (Outcome)</p>	<p>ผู้ประกอบการ กลุ่มวิสาหกิจชุมชน มีผลิตภัณฑ์ที่ได้มาตรฐานสามารถสร้างมูลค่าเพิ่ม และพื้นที่เขตพัฒนาเศรษฐกิจพิเศษได้พัฒนาอย่างเป็นรูปธรรมรองรับนักลงทุนที่สนใจเข้ามาลงทุนในพื้นที่</p>

บัญชีรายการชุดโครงการสำคัญ				งบประมาณดำเนินการ (11)					
แผนงาน/โครงการ	ยุทธศาสตร์ ชาติ/แผน แม่บท	แหล่ง งปม.	หน่วยดำเนินการ	พ.ศ. 2566	พ.ศ. 2567	พ.ศ.2568	พ.ศ. 2569	พ.ศ. 2570	พ.ศ. 2566-2570
ประเด็นการพัฒนาที่ 5 การบริหารจัดการภาครัฐ และการรักษาความมั่นคงชายแดน และความสงบเรียบร้อย									
แผนงานที่ 1 แผนงานยุทธศาสตร์									
1. โครงการพัฒนาศักยภาพการป้องกันรักษาความสงบเรียบร้อยในพื้นที่จังหวัดตาก				77,853,400	77,853,400	77,853,400	77,853,400	77,853,400	389,267,000
กิจกรรมหลัก 1.1 ป้องกัน เฝ้าระวัง และรักษาความสงบเรียบร้อย				77,853,400	77,853,400	77,853,400	77,853,400	77,853,400	389,267,000
พัฒนาประสิทธิภาพและเสริมสร้างเครือข่ายในการรักษาความสงบเรียบร้อยหมู่บ้าน/ชุมชน	1/1	1	ที่ทำการปกครองจังหวัดตาก	2,105,400	2,105,400	2,105,400	2,105,400	2,105,400	10,527,000
ก่อสร้างป้อม ขรบ. ประจำตำบล พื้นที่อำเภอแม่สอด จังหวัดตาก จำนวน 9 ตำบล ตำบลละ 1 จุด พร้อมวัสดุอุปกรณ์	1/1	1	ที่ทำการปกครองอำเภอแม่สอด	4,077,000	4,077,000	4,077,000	4,077,000	4,077,000	20,385,000
ติดตั้งกล้องวงจรปิด CCTV 3 หมู่บ้าน จำนวน 16 จุด จุดละ 2 ตัว (ซ้าย-ขวา) รวมกล้องทั้งหมด 32 ตัว พร้อมศูนย์ควบคุม 1 แห่ง ต.แม่กุ	1/1	1	ที่ทำการปกครองอำเภอแม่สอด	5,000,000	5,000,000	5,000,000	5,000,000	5,000,000	25,000,000
ติดตั้งกล้องโทรทัศน์วงจรปิด (CCTV) ในเขตเทศบาลนครแม่สอด จำนวน 20 จุด 48 ตัว	1/1	3	เทศบาลนครแม่สอด	9,771,000	9,771,000	9,771,000	9,771,000	9,771,000	48,855,000
ติดตั้งกล้องวงจรปิด ในพื้นที่ ต.วาเล่ย์	1/1	3	อบต.วาเล่ย์	20,000,000	20,000,000	20,000,000	20,000,000	20,000,000	100,000,000
ติดตั้งกล้องวงจรปิด ในพื้นที่ ต.ช่องแคบ	1/1	3	อบต.ช่องแคบ	35,000,000	35,000,000	35,000,000	35,000,000	35,000,000	175,000,000
ติดตั้งกล้องวงจรปิดในเขตตำบลยกกระบัตร	1/1	3	อบต.ยกกระบัตร	1,200,000	1,200,000	1,200,000	1,200,000	1,200,000	6,000,000
กล้องวงจรปิดในเขตตำบลย่านรี	1/1	3	อบต.ย่านรี	700,000	700,000	700,000	700,000	700,000	3,500,000
2. โครงการส่งเสริมพัฒนาระบบและสิ่งอำนวยความสะดวก นวัตกรรมในการให้บริการของภาครัฐ				11,304,700	11,304,700	11,304,700	11,304,700	11,304,700	56,523,500
กิจกรรมหลัก 1.1 เพิ่มประสิทธิภาพพัฒนาระบบและสิ่งอำนวยความสะดวก นวัตกรรมในการให้บริการของภาครัฐ				1,154,700	1,154,700	1,154,700	1,154,700	1,154,700	5,773,500
เพิ่มประสิทธิภาพการบริหารจัดการภาครัฐ ข้าราชการเจ้าหน้าที่ของรัฐจังหวัดตาก ยึดมั่นปฏิบัติตามหลักธรรมาภิบาล	6/20	1	สำนักงานจังหวัดตาก	1,154,700	1,154,700	1,154,700	1,154,700	1,154,700	5,773,500
กิจกรรมหลัก 1.2 เพิ่มประสิทธิภาพการติดตามประเมินผล และการบูรณาการบริหารจัดการภาครัฐ				10,150,000	10,150,000	10,150,000	10,150,000	10,150,000	50,750,000
พัฒนานวัตกรรมการเพิ่มประสิทธิภาพเร่งรัดการใช้จ่ายงบประมาณรายจ่ายจังหวัดตาก	6/20	1	สำนักงานคลังจังหวัดตาก	150,000	150,000	150,000	150,000	150,000	750,000
ค่าใช้จ่ายในการบริหารงานจังหวัดแบบบูรณาการ	6/20	1	สำนักงานจังหวัดตาก	10,000,000	10,000,000	10,000,000	10,000,000	10,000,000	50,000,000

แบบฟอร์มโครงการแบบย่อ (Project Brief) ของโครงการสำคัญภายใต้งบประมาณของจังหวัด

ประเด็นการพัฒนาจังหวัดที่ 5 การบริหารจัดการภาครัฐ และการรักษาความมั่นคงชายแดน และความสงบเรียบร้อย

หัวข้อ	รายละเอียด
1. ชื่อโครงการ	โครงการพัฒนาศักยภาพการป้องกันรักษาความสงบเรียบร้อยในพื้นที่จังหวัดตาก
2. ชื่อแผนงาน	แผนงานยุทธศาสตร์
3. แนวทางการพัฒนา	เพื่อพัฒนาประสิทธิภาพการป้องกันและรักษาความสงบเรียบร้อยในพื้นที่และสร้างความมั่นคงปลอดภัยในชีวิตและทรัพย์สินให้กับประชาชน
4. หลักการและเหตุผล	จังหวัดตากมุ่งเน้นการในการเพิ่มประสิทธิภาพปฏิบัติงานป้องกัน ฝ้าระวัง ควบคุมพื้นที่เสี่ยงด้านความมั่นคง และสนับสนุนสิ่งอำนวยความสะดวกในการรักษาความปลอดภัยในชีวิตและทรัพย์สินของประชาชน ตลอดจนความสงบเรียบร้อยในพื้นที่ชายแดน
5. วัตถุประสงค์ของโครงการ	เพื่อส่งเสริมประสิทธิภาพในการป้องกันรักษาความมั่นคงชายแดน และในพื้นที่จังหวัดตาก
6. ตัวชี้วัดและค่าเป้าหมาย	ร้อยละการใช้จ่ายงบประมาณภาพรวมเป็นไปตามที่รัฐบาลกำหนด ร้อยละ100
7. พื้นที่เป้าหมาย	9 อำเภอในพื้นที่จังหวัดตาก
8. กิจกรรมหลัก	
8.1 กิจกรรมหลักที่ 1.1 ป้องกัน ฝ้าระวัง และรักษาความสงบเรียบร้อย งบประมาณ 389,267,000 บาท ผู้รับผิดชอบ ที่ทำการปกครองจังหวัดตาก,ที่ทำการปกครองอำเภอแม่สอด,เทศบาลนครแม่สอด,อบต. วาเลย์,อบต. ช่องแคบ,อบต.ยกระบัตร์,อบต.ย่านรี	เพื่อส่งเสริมสนับสนุนการประสิทธิภาพการป้องกัน ฝ้าระวัง ควบคุมพื้นที่เสี่ยงด้านความมั่นคง และป้องกันปัญหาอาชญากรรม การแพร่ระบาดของโรคติดต่อทั้งภายในและภายนอกประเทศ และสนับสนุนสิ่งอำนวยความสะดวกในการรักษาความปลอดภัยในชีวิตและทรัพย์สินของประชาชน
6. หน่วยงานดำเนินงาน	ที่ทำการปกครองจังหวัดตาก,ที่ทำการปกครองอำเภอแม่สอด,เทศบาลนครแม่สอด,อบต. วาเลย์,อบต. ช่องแคบ,อบต.ยกระบัตร์,อบต.ย่านรี
7. ระยะเวลาในการดำเนินงาน	ปีงบประมาณ พ.ศ. 2566 -2570
8. งบประมาณ	389,267,000 บาท แหล่งงบประมาณของจังหวัด, งบประมาณขององค์กรปกครองส่วนท้องถิ่น
9. ผลผลิต (Output)	ส่งเสริมและสนับสนุนการพื้นที่เพื่อความมั่นคงของจังหวัด และป้องกัน ลาดตระเวน การทำผิดกฎหมายในพื้นที่เพื่อสร้างความเข้มแข็งในระดับ หมู่บ้านและชุมชน
10. ผลที่คาดว่าจะได้รับ (Outcome)	ประชาชนมีความปลอดภัยในชีวิตและทรัพย์สิน และการกระทำผิดกฎหมายในพื้นที่ลดลง

แบบฟอร์มโครงการแบบย่อ (Project Brief) ของโครงการสำคัญภายใต้งบประมาณของจังหวัด

ประเด็นการพัฒนาจังหวัดที่ 5 การบริหารจัดการภาครัฐ และการรักษาความมั่นคงชายแดน และความสงบเรียบร้อย

หัวข้อ	รายละเอียด
1. ชื่อโครงการ	โครงการส่งเสริมพัฒนาระบบและสิ่งอำนวยความสะดวก นวัตกรรมในการให้บริการของภาครัฐ
2. ชื่อแผนงาน	แผนงานยุทธศาสตร์
3. แนวทางการพัฒนา	เพื่อพัฒนาประสิทธิภาพการบริหารจัดการภาครัฐ และอำนวยความสะดวกในการให้บริการประชาชน
4. หลักการและเหตุผล	จังหวัดตากมุ่งเน้นการอำนวยความสะดวกในการให้บริการประชาชน และประสิทธิภาพในการปฏิบัติงานและลดขั้นตอนการปฏิบัติงาน เกิดความคุ้มค่า โปร่งใส และโดยดำเนินการจัดทำโครงการเกี่ยวกับการบริหารจัดการภาครัฐ
5. วัตถุประสงค์ของโครงการ	เพื่อพัฒนาและเพิ่มประสิทธิภาพการบริหารจัดการภาครัฐให้มีประสิทธิภาพ
6. ตัวชี้วัดและค่าเป้าหมาย	ร้อยละการใช้จ่ายงบประมาณภาพรวมเป็นไปตามที่รัฐบาลกำหนด ร้อยละ100
7. พื้นที่เป้าหมาย	9 อำเภอในพื้นที่จังหวัดตาก
8. กิจกรรมหลัก	
8.1 กิจกรรมหลักที่ 1.1 เพิ่มประสิทธิภาพพัฒนาระบบและสิ่งอำนวยความสะดวก นวัตกรรมในการให้บริการของภาครัฐ งบประมาณ 5,923,500 บาท ผู้รับผิดชอบ สำนักงานจังหวัดตาก,สำนักงานคลังจังหวัดตาก	เพื่อส่งเสริมสนับสนุนการประสิทธิภาพการบริหารจัดการภาครัฐให้มีประสิทธิภาพ และลดขั้นตอนการปฏิบัติงาน เกิดความคุ้มค่า โปร่งใส และโดยดำเนินการจัดทำโครงการเกี่ยวกับการบริหารจัดการภาครัฐ
6. หน่วยงานดำเนินงาน	สำนักงานจังหวัดตาก,สำนักงานคลังจังหวัดตาก
7. ระยะเวลาในการดำเนินงาน	ปีงบประมาณ พ.ศ. 2566 -2570
8. งบประมาณ	56,523,500 บาท แหล่งงบประมาณของจังหวัด
9. ผลผลิต (Output)	1.เพื่อให้ประชาชนได้รับการอำนวยความสะดวกจากการให้บริการของภาครัฐอย่างรวดเร็ว และทั่วถึง 2.เพื่อให้หน่วยงานราชการมีประสิทธิภาพในการปฏิบัติราชการได้อย่างคุ้มค่า โปร่งใส และตรวจสอบได้
10. ผลที่คาดว่าจะได้รับ (Outcome)	ประชาชนได้รับการอำนวยความสะดวกจากการให้บริการของภาครัฐ และเจ้าหน้าที่มีประสิทธิภาพในการปฏิบัติงาน

ภาคผนวก

รายการตรวจสอบการดำเนินการตามพระราชกฤษฎีกาว่าด้วยการบริหารงานจังหวัด
และกลุ่มจังหวัดแบบบูรณาการ พ.ศ. ๒๕๕๑
จังหวัดตาก

การดำเนินการ	ดำเนินการ แล้ว	ไม่ได้ ดำเนินการ
<p>๑) ตรวจสอบความคิดเห็นของประชาชนในท้องถิ่นในจังหวัดด้วยวิธีหนึ่งวิธีใด ดังต่อไปนี้</p> <p><input checked="" type="checkbox"/> มอบให้ส่วนราชการ หน่วยงานของรัฐ สถาบันการศึกษา หรือบุคคลอื่นใด ทำการศึกษาสำรวจความคิดเห็นของประชาชนในท้องถิ่นในจังหวัด</p> <p><input checked="" type="checkbox"/> มอบให้ฝ่ายเลขานุการ ก.บ.จ. ดำเนินการหรือร่วมกับหน่วยงานอื่น ทำการศึกษาสำรวจความคิดเห็นของประชาชนในท้องถิ่นในจังหวัด</p> <p><input checked="" type="checkbox"/> แต่งตั้งคณะอนุกรรมการของ ก.บ.จ. ขึ้นคณะหนึ่ง ทำหน้าที่ ประสานงาน เพื่อให้ได้ข้อมูลความคิดเห็นของประชาชนในท้องถิ่นในจังหวัด</p> <p><input type="checkbox"/> ดำเนินการอื่นตามที่ ก.บ.จ. เห็นสมควร โดยดำเนินการ</p>	✓	
<p>๒) จัดประชุมหารือร่วมกันระหว่างหัวหน้าส่วนราชการที่มีสถานที่ตั้งทำการอยู่ใน จังหวัดไม่ว่าจะเป็นราชการบริหารส่วนภูมิภาคหรือราชการบริหารส่วนกลางและ ผู้บริหารองค์กรปกครองส่วนท้องถิ่นทั้งหมดในจังหวัด รวมทั้ง ผู้แทนภาคประชาสังคม และผู้แทนภาคธุรกิจเอกชน เพื่อรับฟังความคิดเห็น เกี่ยวกับแผนพัฒนาจังหวัดตาม มาตรา ๕๓/๑ แห่งพระราชบัญญัติระเบียบบริหารราชการแผ่นดิน พ.ศ. ๒๕๓๔ ซึ่ง แก้ไขเพิ่มเติมโดยพระราชบัญญัติ ระเบียบบริหารราชการแผ่นดิน (ฉบับที่ ๗) พ.ศ. ๒๕๕๐ และมาตรา ๑๙ มาตรา ๒๑ มาตรา ๒๒ มาตรา ๒๓ และมาตรา ๒๔ แห่ง พระราชกฤษฎีกาว่าด้วยการบริหารงานจังหวัดและกลุ่มจังหวัดแบบบูรณาการ พ.ศ. ๒๕๕๑</p>	✓	
<p>๓) การประชุมของ ก.บ.จ. เพื่อจัดทำและเห็นชอบแผนพัฒนาจังหวัดตามพระราช กฤษฎีกาว่าด้วยการบริหารงานจังหวัดและกลุ่มจังหวัดแบบบูรณาการ พ.ศ. ๒๕๕๑ และหลักเกณฑ์ และวิธีการที่ ก.บ.จ. กำหนด</p>	✓	

ข้าพเจ้าขอรับรองว่า ข้อความดังกล่าวข้างต้นเป็นความจริงทุกประการ ทั้งนี้ได้แนบรายงาน
การประชุมคณะกรรมการบริหารงานจังหวัดแบบบูรณาการ (ก.บ.จ.) มาพร้อมนี้ด้วย

(ลงชื่อ)

(นายพงศ์รัตน์ ภิรมย์รัตน์)

ผู้ว่าราชการจังหวัดตาก

สรุปผลการทบทวนแผนพัฒนาจังหวัดตาก พ.ศ. 2566 - 2570

หัวข้อ	แผนพัฒนาจังหวัด (พ.ศ. ๒๕๖๖ - ๒๕๗๐) (เสนอในปีงบประมาณ พ.ศ. ๒๕๖๖)	แผนพัฒนาจังหวัด (พ.ศ. ๒๕๖๖ - ๒๕๗๐) ฉบับทบทวน ประจำปีงบประมาณ พ.ศ.	เหตุผลของการ ปรับเปลี่ยน
วิสัยทัศน์	เมืองน่าอยู่ ประตุการค้าชายแดน	-	-
เป้าหมายการพัฒนา	ประชาชนมีคุณภาพชีวิตที่ดี สร้างมูลค่าเพิ่มจากสินค้าทางเกษตร และสร้างรายได้จากการท่องเที่ยว ธุรกิจบริการ และการค้าการลงทุนในพื้นที่	-	-
ตัวชี้วัด ความสำเร็จตาม เป้าหมายการพัฒนา	๑. รายได้เฉลี่ยของครัวเรือนเพิ่มขึ้นร้อยละ ๓ ต่อปี ๒. จำนวนพื้นที่ป่าไม้ สํารวจจากภาพถ่ายดาวเทียมเพิ่มขึ้นไม่น้อยกว่า ๒๐,๐๐๐ ไร่ ต่อปี ๓. มูลค่าผลผลิตการเกษตรเพิ่มขึ้นร้อยละ ๓ ต่อปี ๔. รายได้จากการท่องเที่ยวเพิ่มขึ้นร้อยละ ๓ ต่อปี ๕. ผลิตภัณฑ์มวลรวมต่อหัวต่อคนต่อปี เพิ่มขึ้นร้อยละ ๓ ต่อปี ๖. ร้อยละการใช้จ่ายงบประมาณภาพรวมเป็นไปตามที่รัฐบาลกำหนด ร้อยละ ๑๐๐	-	-
ประเด็นยุทธศาสตร์การพัฒนาจังหวัด	๑. การพัฒนาคุณภาพชีวิตประชาชน และแก้ไขปัญหาความยากจน ๒. การจัดการทรัพยากรธรรมชาติและสิ่งแวดล้อม ๓. การพัฒนาผลิตภาพทางการเกษตร ๔. การส่งเสริมการท่องเที่ยว สินค้า OTOP และการค้าชายแดน ๕. การบริหารจัดการภาครัฐ และการรักษาความมั่นคงชายแดนและความสงบเรียบร้อย	-	-